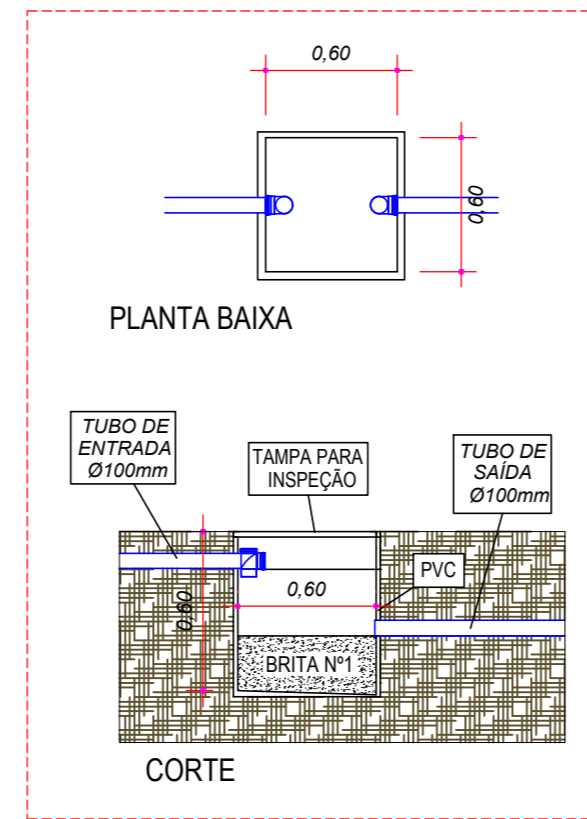
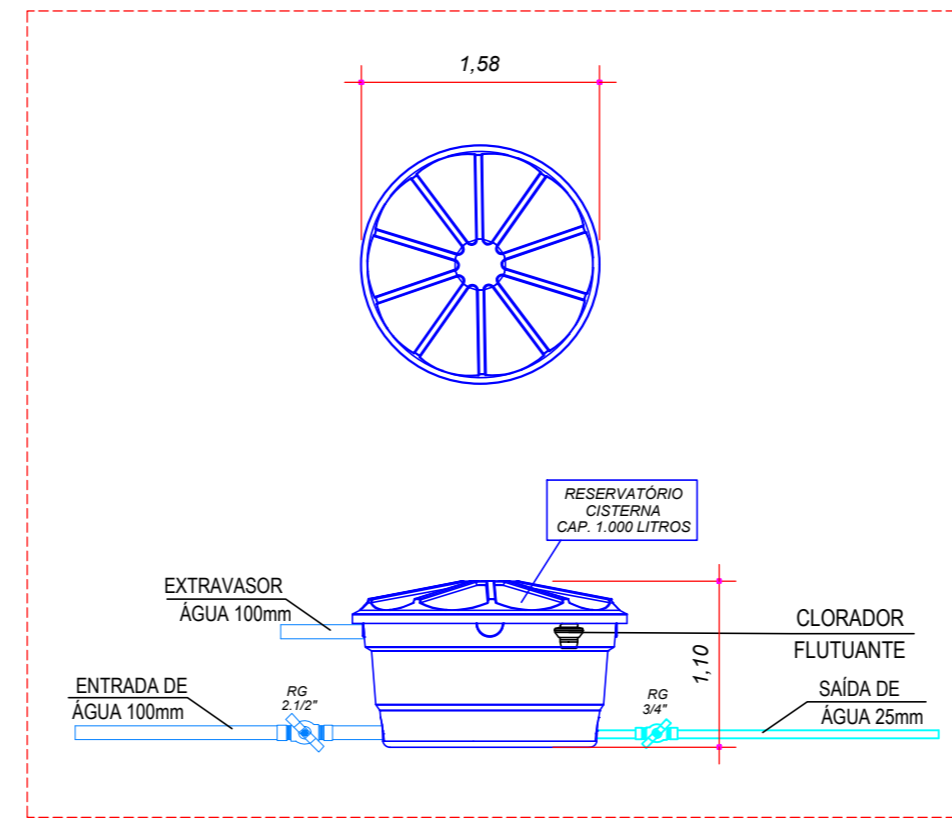


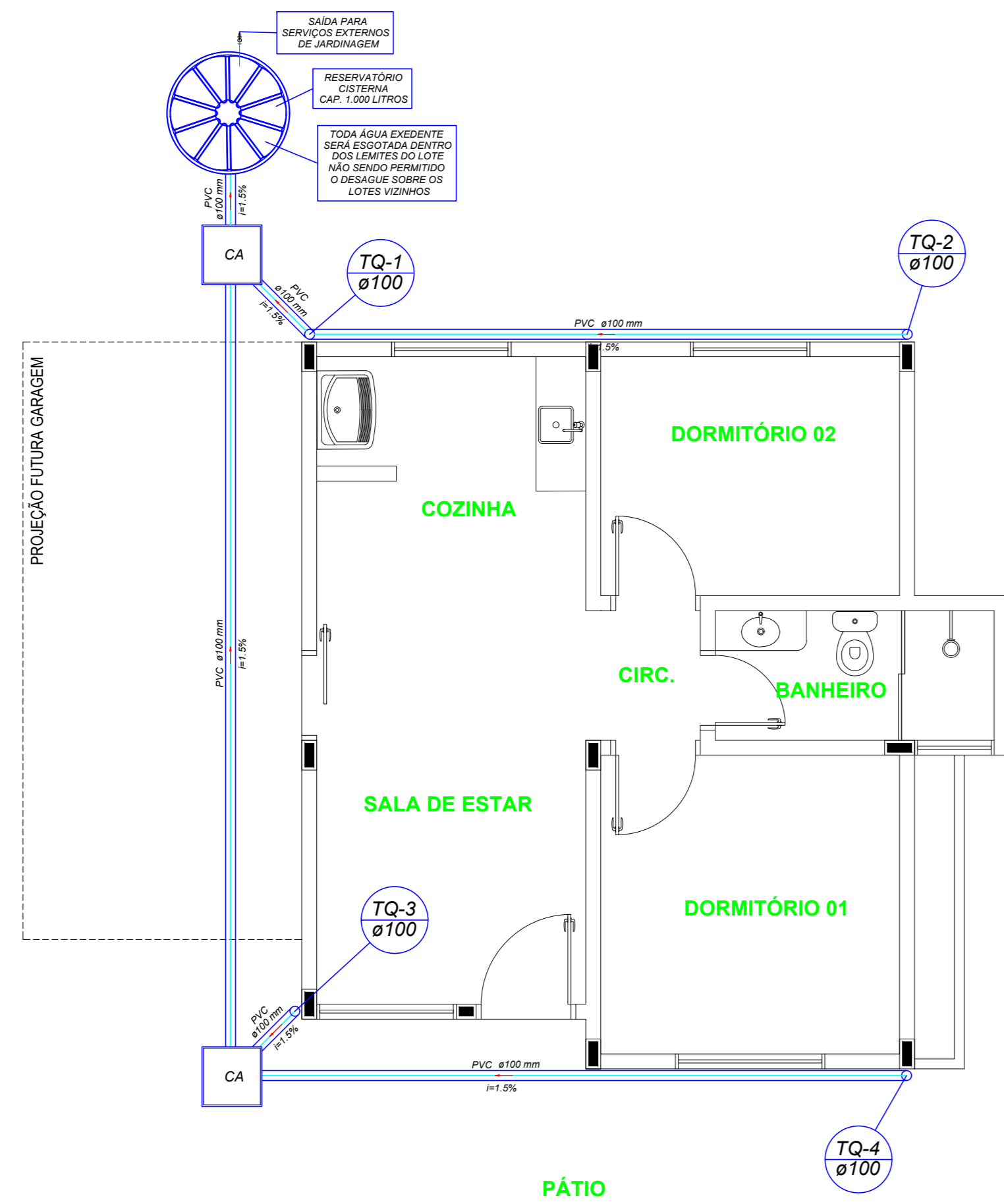
**DETALHE CALHA**  
ESCALA= 1 : 25



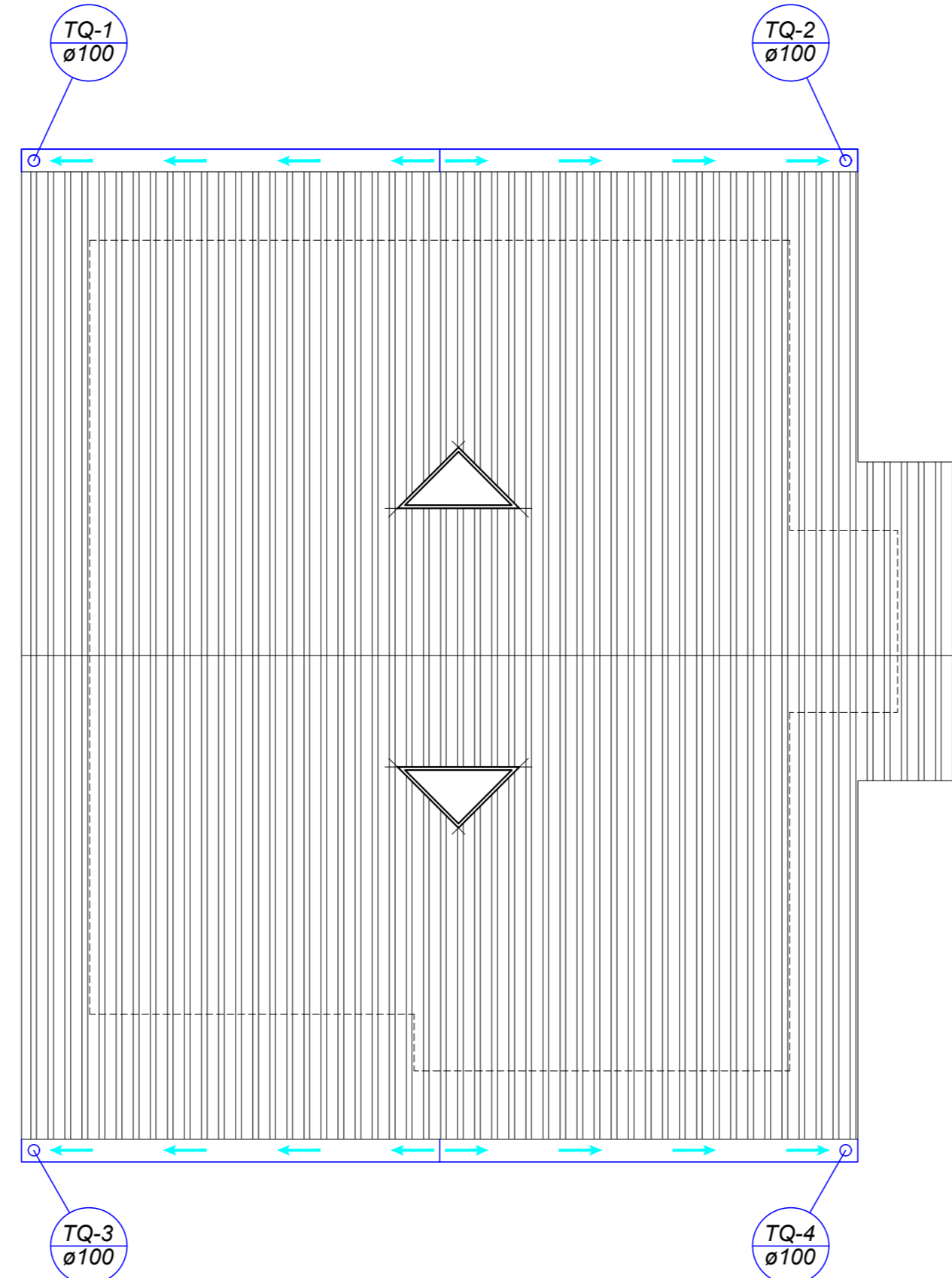
**DETALHE CAIXA DE AREIA**  
ESCALA= 1 : 25



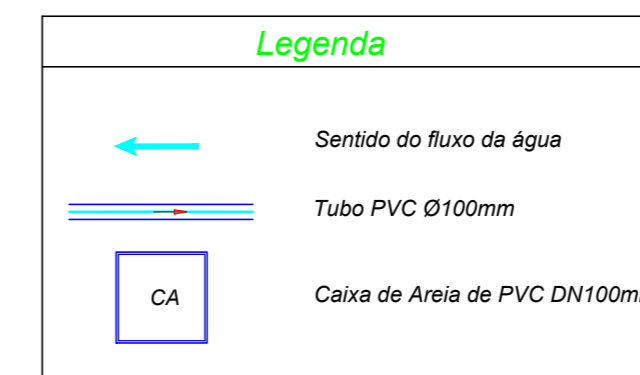
**DETALHE RESERVATÓRIO**  
ESCALA= 1 : 25



**PLANTA BAIXA - PAVIMENTO TÉRREO**  
ESCALA= 1 : 50



**COBERTURA**  
ESCALA= 1 : 50



OBS.: TODAS AS UNIDADES DE MEDIDA DO PRESENTE PROJETO ESTÃO EM METROS.  
CARIMBOS / APROVAÇÕES

É PROIBIDA A REPRODUÇÃO TOTAL OU PARCIAL DESTA PROJETO, SEM A AUTORIZAÇÃO DA EMPRESA PROJETISTA.  
LEI Nº 5194 DE 24/12/1966 (ART. 17 E 18) / LEI 9610 DE 19/02/98 (ART. 7 INCISO X)

EMPRESA CONTRATADA	RESPONSÁVEL TÉCNICO	PROPRIETÁRIOS
AZEVEDO PROJETOS E ASSESSORIA CNPJ Nº: 31.219.692/0001-97	GUSTAVO FERREIRA ENGENHEIRO CIVIL CREA/SC 180.570-7	MUNICÍPIO DE ANCHIETA PROPRIETÁRIO CNPJ Nº: 83.024.887/0001-22

OBRA / ENDEREÇO  
**RESIDÊNCIA POPULAR EM BLOCO DE CONCRETO**  
PERÍMETRO URBANO - MUNICÍPIO DE ANCHIETA/SC

PROPRIETÁRIO  
**MUNICÍPIO DE ANCHIETA**

PROJETO  
**INSTALAÇÕES PLUVIAIS E CISTERNA**

AUTORIA GUSTAVO FERREIRA ENGENHEIRO CIVIL CREA/SC 180.570-7	DES: Azevedo 489.2188.1232
CONTEÚDO DA PRANCHA - PLANTA BAIXA PAV. TÉRREO - DETALHAMENTOS	ESCALA INDICADA DATA MARÇO/2022

**AZEVEDO**  
projetos e assessoria

REV. PROJETO FASE FOLHA TOTAL  
00 | EXE | PE | 01 | 01