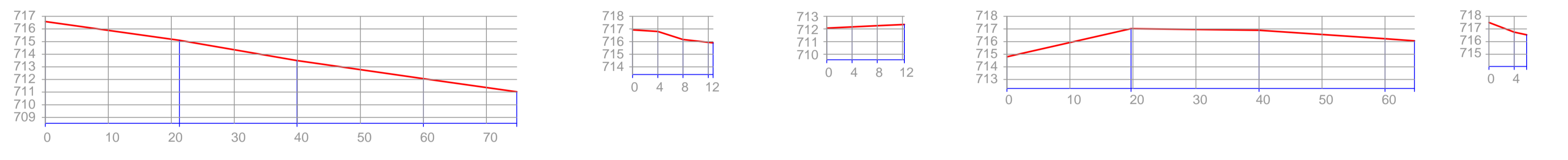
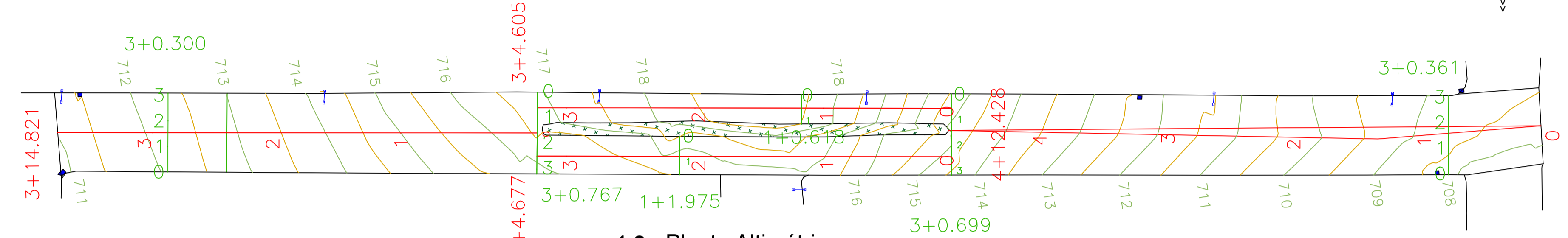
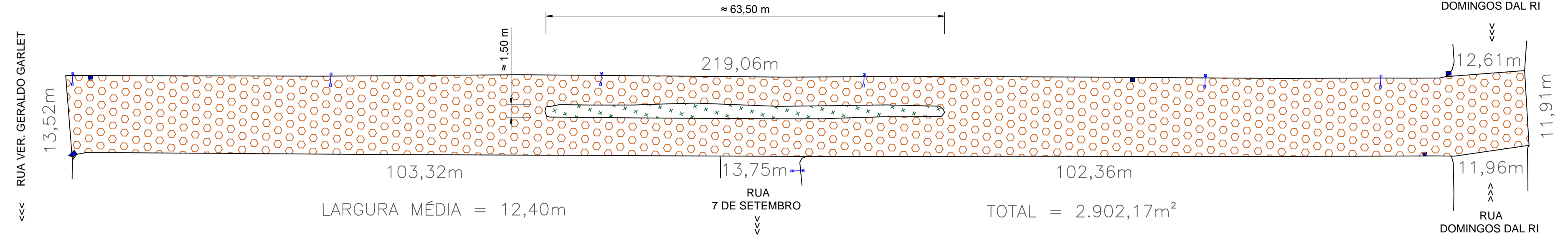
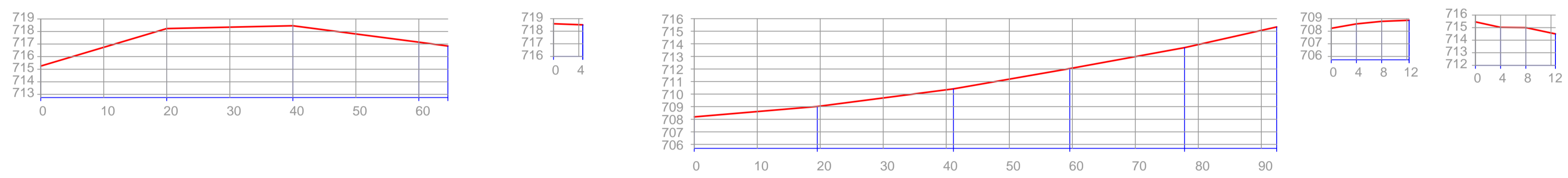




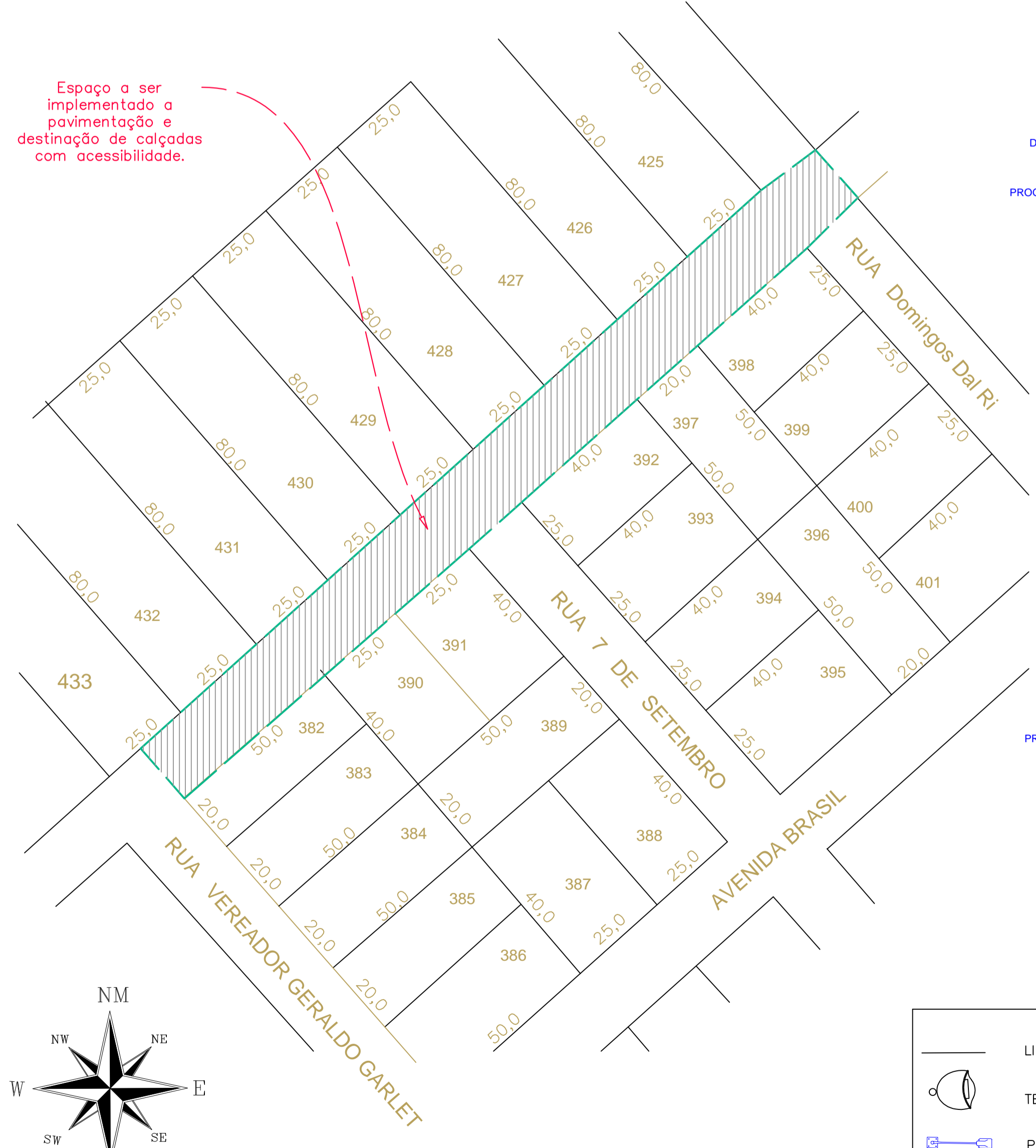
Representação meramente ilustrativa - Fonte (Google Earth / junho de 2019)



| ESTACA   | DISTÂNCIA | PROGRESSIVA | COTAS  |
|----------|-----------|-------------|--------|
| 0        | 21.290    | 716.589     | 0.000  |
| 1        | 18.650    | 715.105     | 21.290 |
| 2        | 20.059    | 713.498     | 38.941 |
| 3        | 14.821    | 712.058     | 60.000 |
| 3+14.821 |           | 711.031     | 74.821 |



| ESTACA  | DISTÂNCIA | PROGRESSIVA | COTAS  |
|---------|-----------|-------------|--------|
| 0       | 20.000    | 715.249     | 0.000  |
| 1       | 20.000    | 718.237     | 20.000 |
| 2       | 20.000    | 718.657     | 40.000 |
| 3       | 4.605     | 717.148     | 60.000 |
| 3+0.767 |           | 716.894     | 64.605 |



1.1 - Localização e situação  
ESCALA 1/1000 - UND: Metros

OBSERVAÇÕES:  
Representações gráficas com padronização de escalas convertidas para unidade de medidas em metros (M) expressas em prancha / papel formato A1.

|  |                     |  |  |
|--|---------------------|--|--|
|  | LIMITES             |  | CURVAS DE NIVEIS - LINHAS MESTRAS 1,00M        |
|  | TELEFONE PÚBLICO    |  | CURVAS DE NIVEIS - LINHAS INTERMEDIÁRIAS 0,50M |
|  | POSTES DE ENERGIA   |  | ÁREA A SER PAVIMENTADA                         |
|  | PERFIL LONGITUDINAL |  | BOCAS DE LOBO EXISTENTES                       |
|  | PERFIL TRANSVERSAL  |  | CANTEIRO CENTRAL                               |

1.3 - Perfil longitudinal e transversal  
ESCALA 1/500 - UND: Metros

ESPAÇO DESTINADO À APROVAÇÕES

|   |   |
|---|---|
| <p><b>MUNICÍPIO DE ANCHIETA</b><br/>CNPJ: 83.024.687/0001-22<br/>Av. Anchieta, nº 838, Centro, Anchieta / SC<br/>DEPARTAMENTO DE ENGENHARIA</p> |   |
| <p>Objetivo: Pavimentação asfáltica em C.B.U.Q. sobre pavimentação poliédrica (calçamento existente).</p>                                       |   |
| <p>Endereço: Rua Olímpio Dal Magro, centro, Anchieta - SC, Centro urbano do município.</p>  |   |
| <p>Dimensões a serem construídas: 2.902,17 m²</p>   | <p>Data: 25/06/2019<br/>Local: Anchieta - SC</p>                  |
| <p>Proprietário:</p>  | <p>Resp. Técnico:</p>   |
| <p>MUNICÍPIO DE ANCHIETA / SC<br/>CNPJ: 83.024.687/0001-22</p>  | <p>JOÃO EVERTON RUBY<br/>Engenheiro civil<br/>CREA/SC 13064-9</p> |
| <p>P/001/2019 R01</p>   |   |
| <p>Prancha 01/02</p>  |   |