

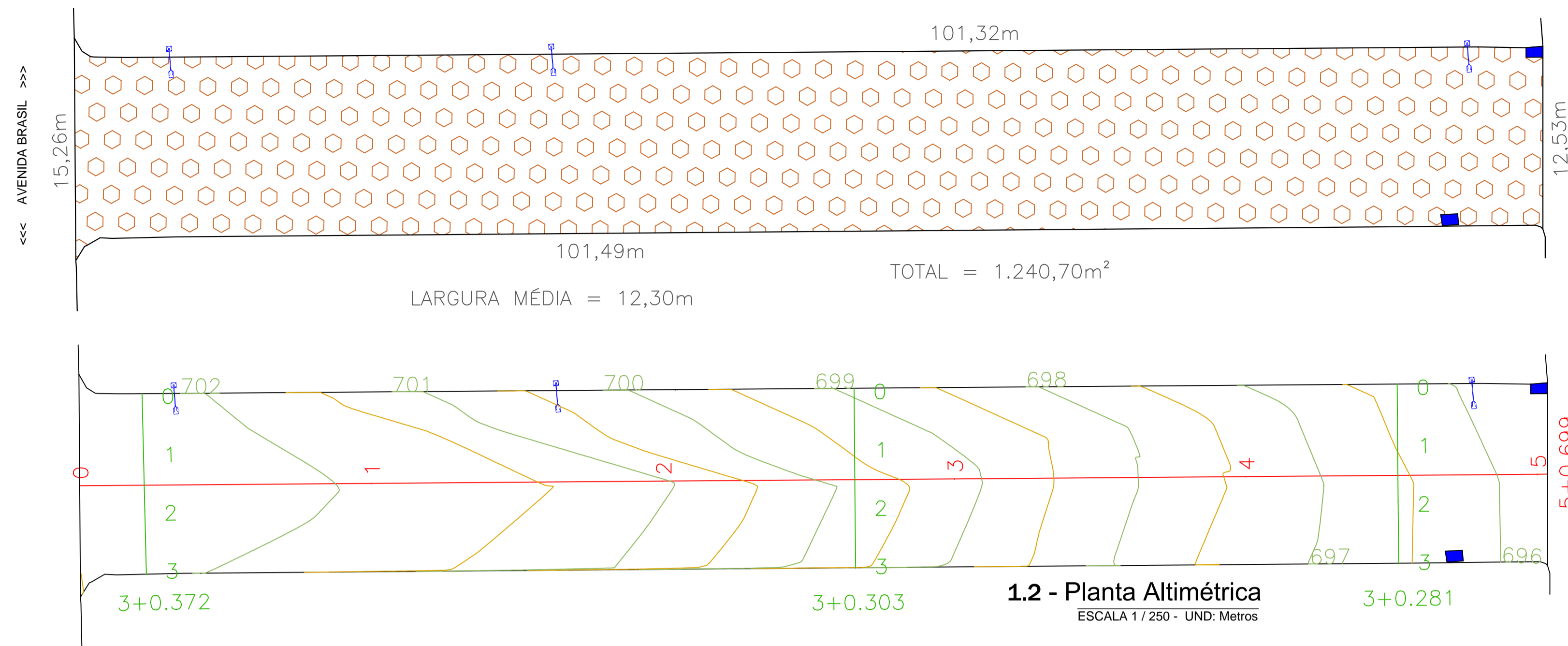
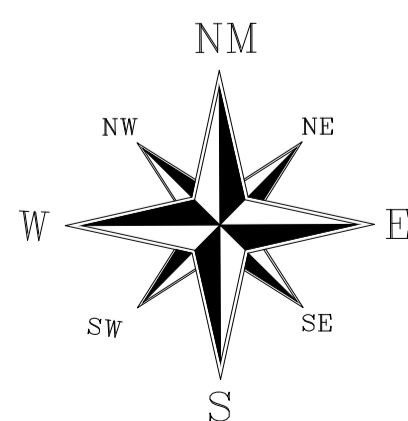
Rua 7 de Setembro

Representação meramente ilustrativa - Fonte (Google Earth / junho de 2019)

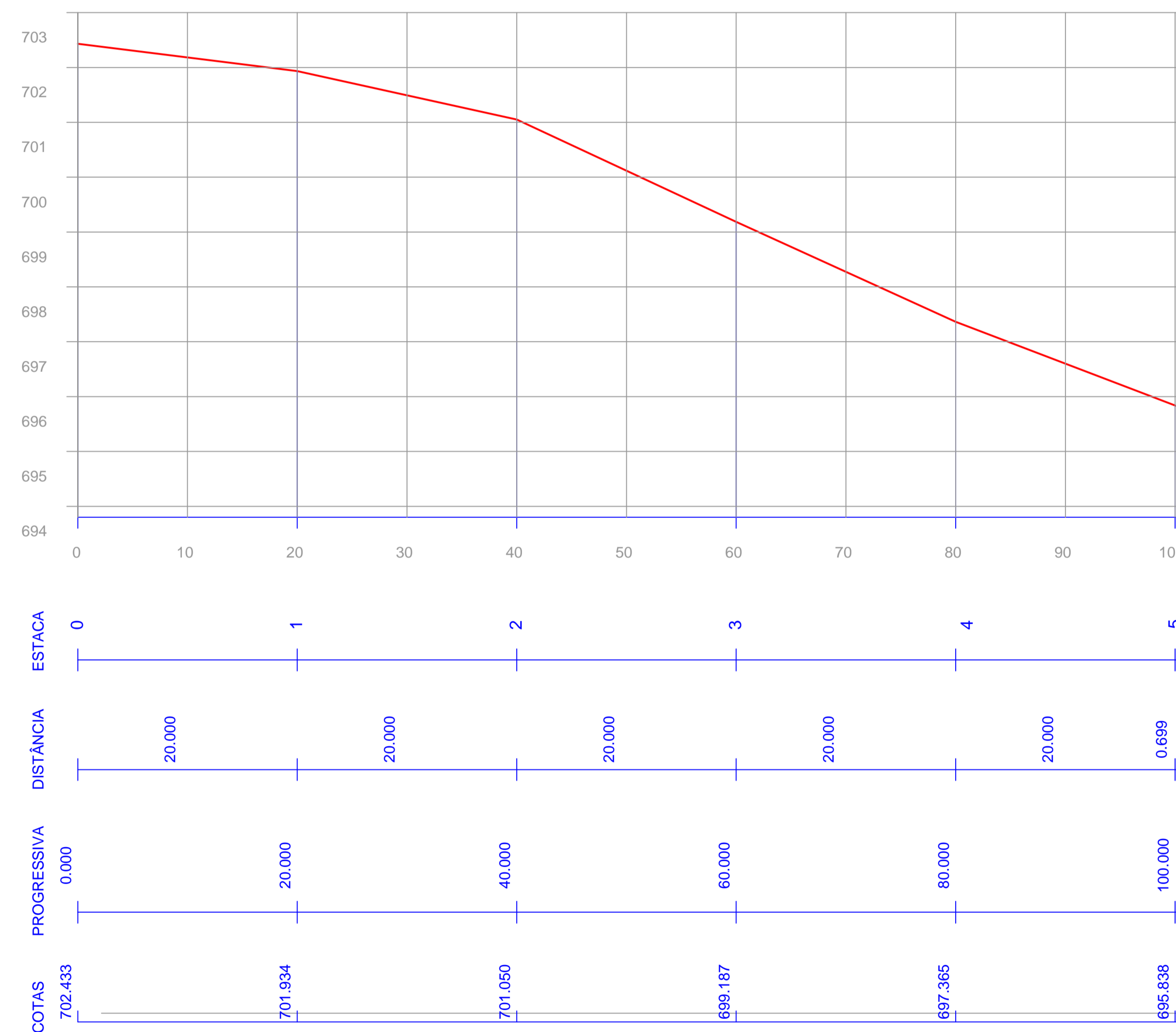
Espaço a ser implementado a pavimentação e destinação de calçadas com acessibilidade.



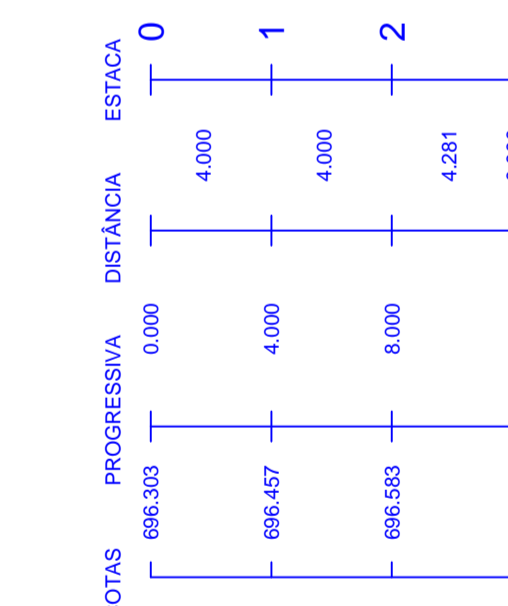
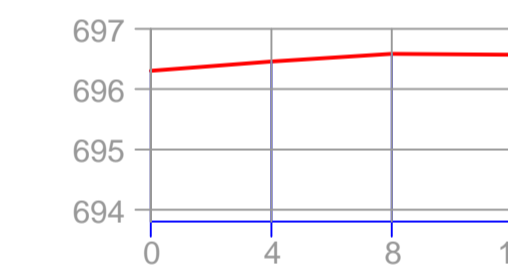
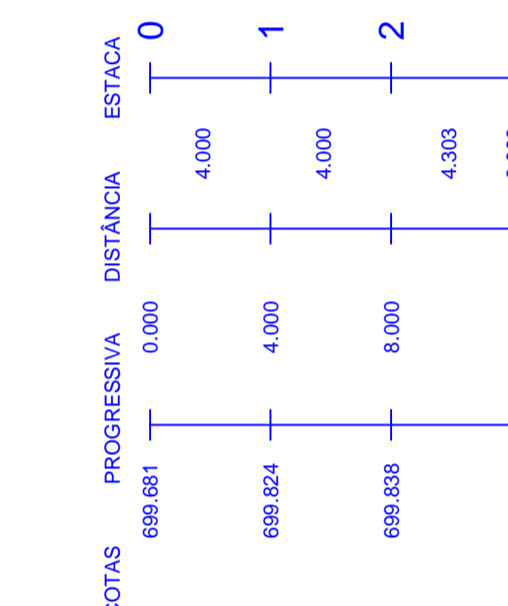
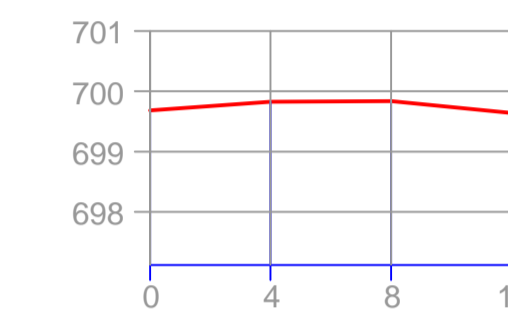
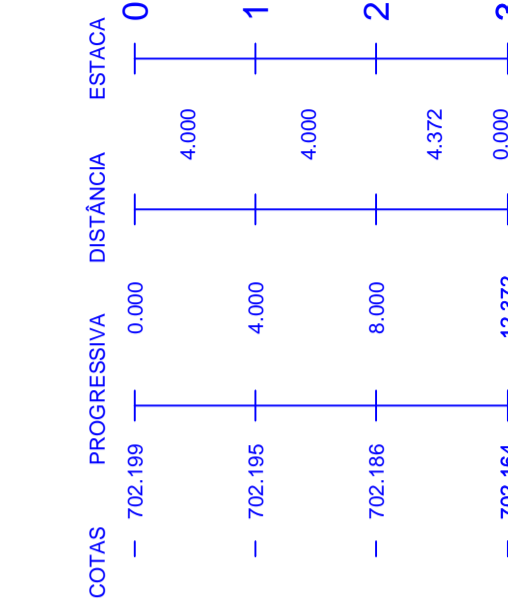
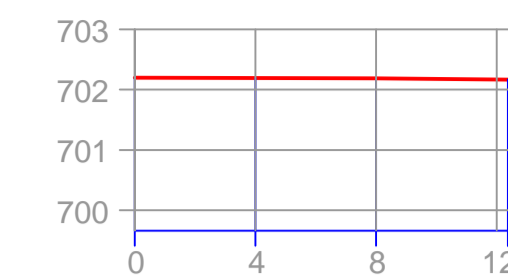
1.1 - Localização e situação  
ESCALA 1 / 1000 - UND: Metros



1.2 - Planta Altimétrica  
ESCALA 1 / 250 - UND: Metros

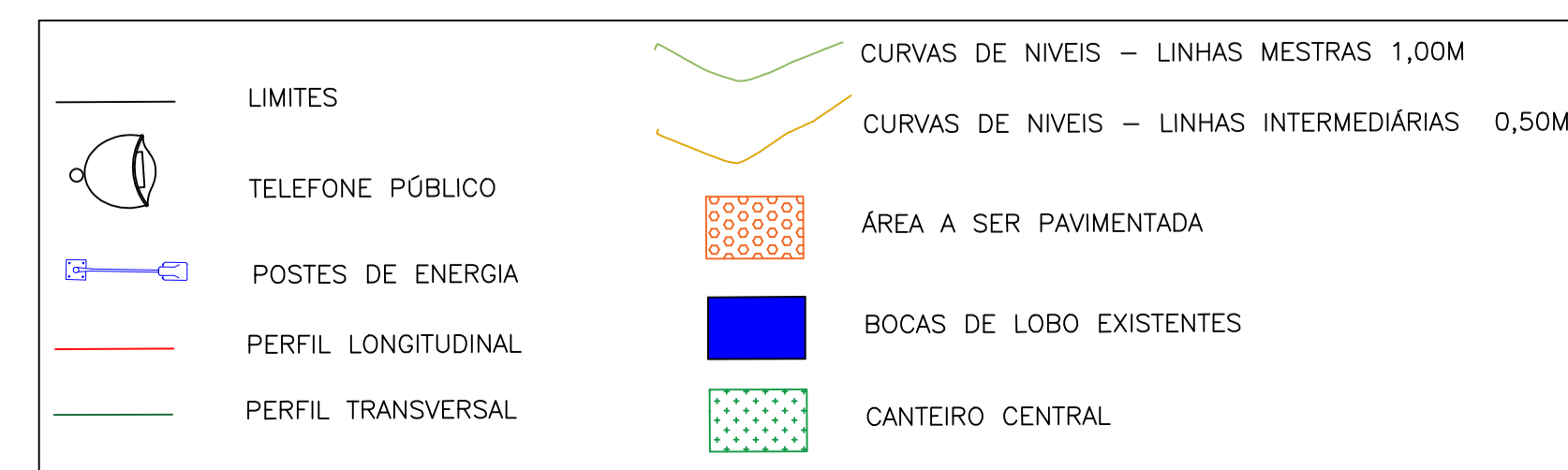


1.3 - Perfil longitudinal  
ESCALA 1 / 330 - UND: Metros



1.4 - Perfil Transversal  
ESCALA 1 / 25 - UND: Metros

OBSERVAÇÕES:  
Representações gráficas com padronização de escalas convertidas para unidade de medidas em metros (M) expressas em prancha / papel formato A1.



ESPAÇO DESTINADO À APROVAÇÕES

	<b>MUNICÍPIO DE ANCHIETA</b> CNPJ: 83.024.687/0001-22 Av. Anchieta, nº 838, Centro, Anchieta / SC DEPARTAMENTO DE ENGENHARIA	
	Objetivo: Pavimentação asfáltica em C.B.U.Q. sobre pavimentação poliédrica (calçamento existente). Endereço: Rua 7 de Setembro, centro, Anchieta - SC, Centro urbano do município.	
Dimensões a serem construídas: 1.240,70 m²		Data: 25/06/2019 Local: Anchieta - SC
Observações:		
Proprietário:	Resp. Técnico:	P/001/2019 R01
MUNICÍPIO DE ANCHIETA / SC CNPJ: 83.024.687/0001-22	JOÃO EVERTON RUBY Engenheiro civil CREA/SC 13064-G	Prancha 01/02