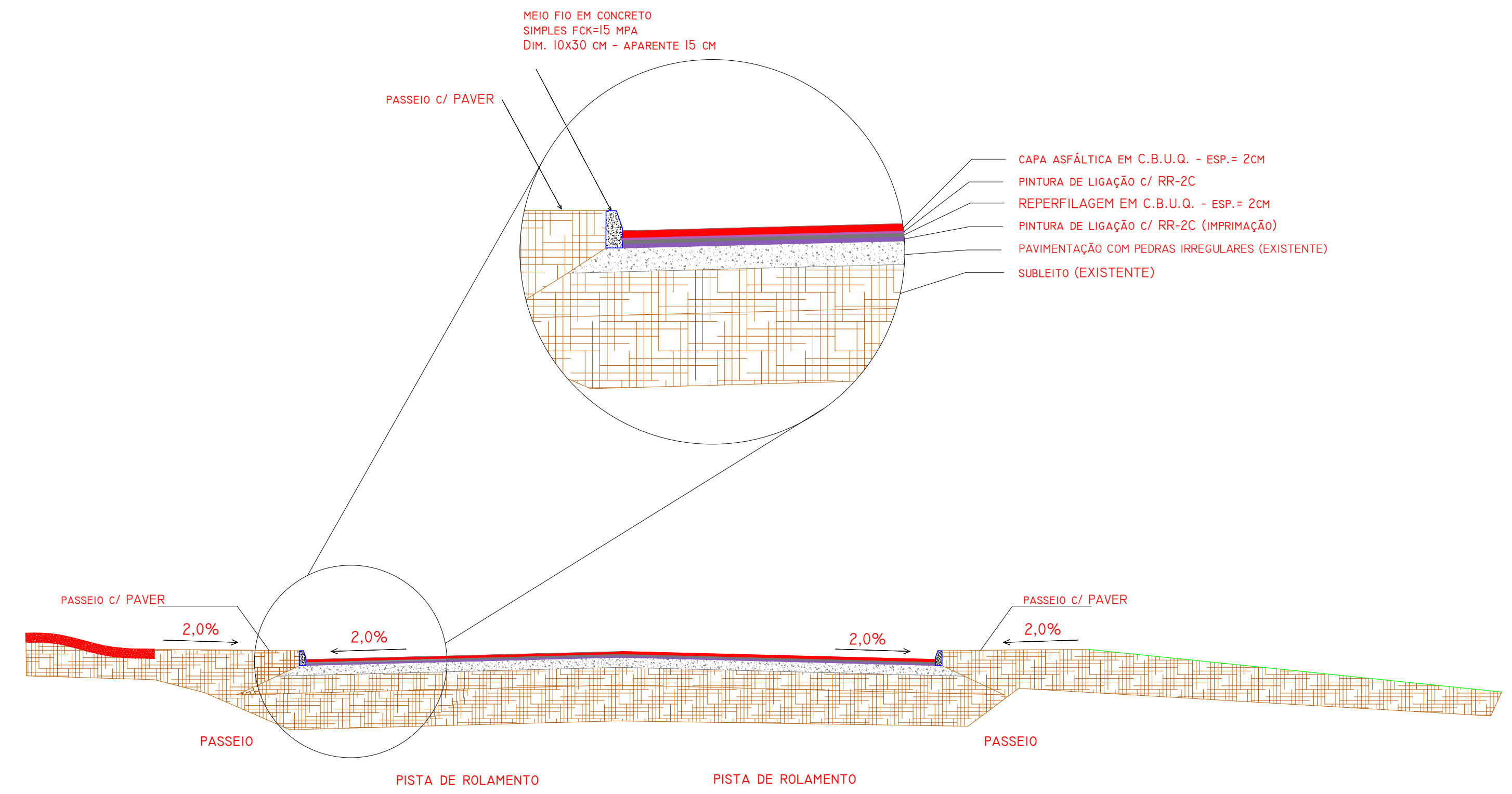
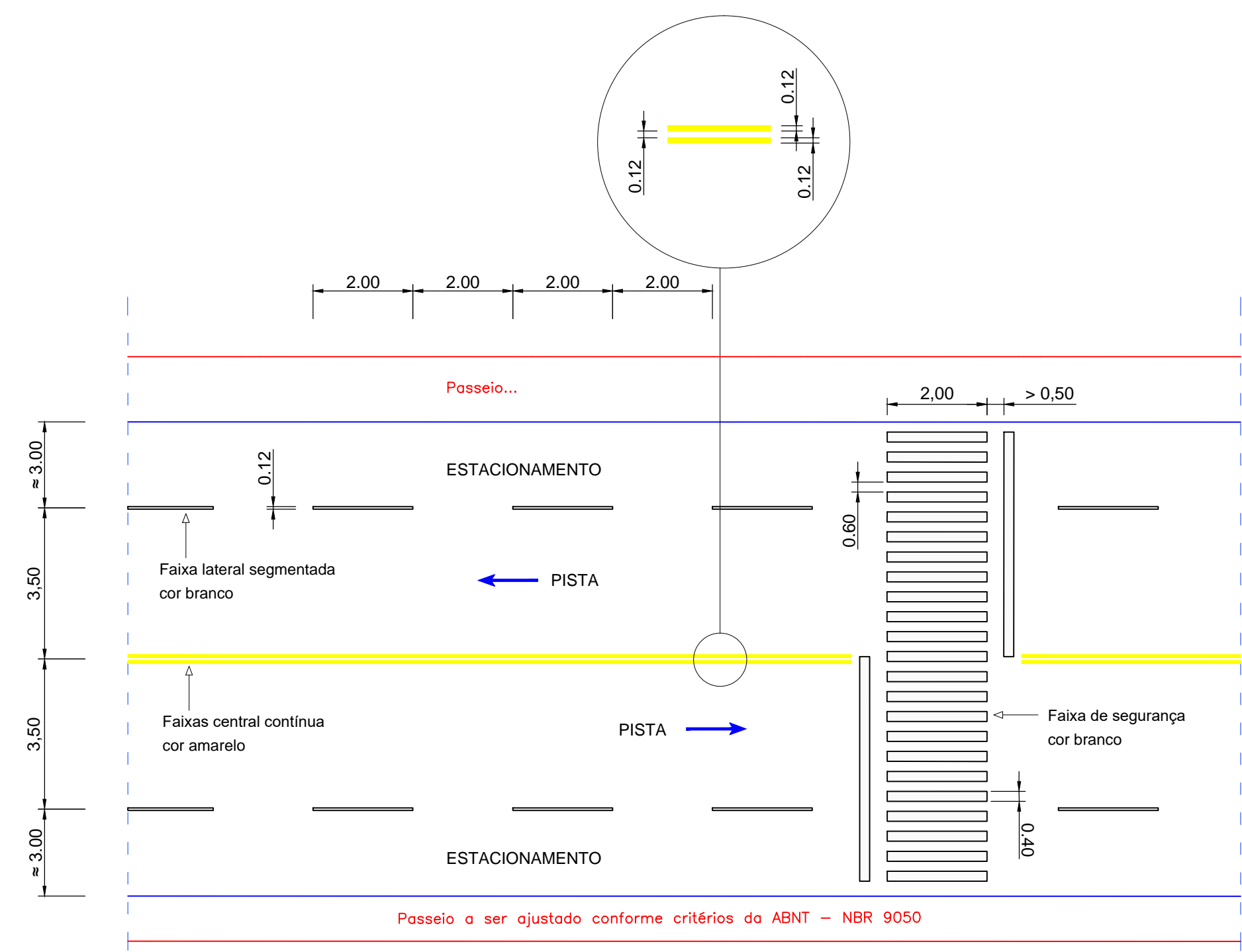


1.1 - Seção tipo
ESCALA S/N - UND: Metros



1.2 - Seção tipo detalhada do pavimento
ESCALA S/N - UND: Metros



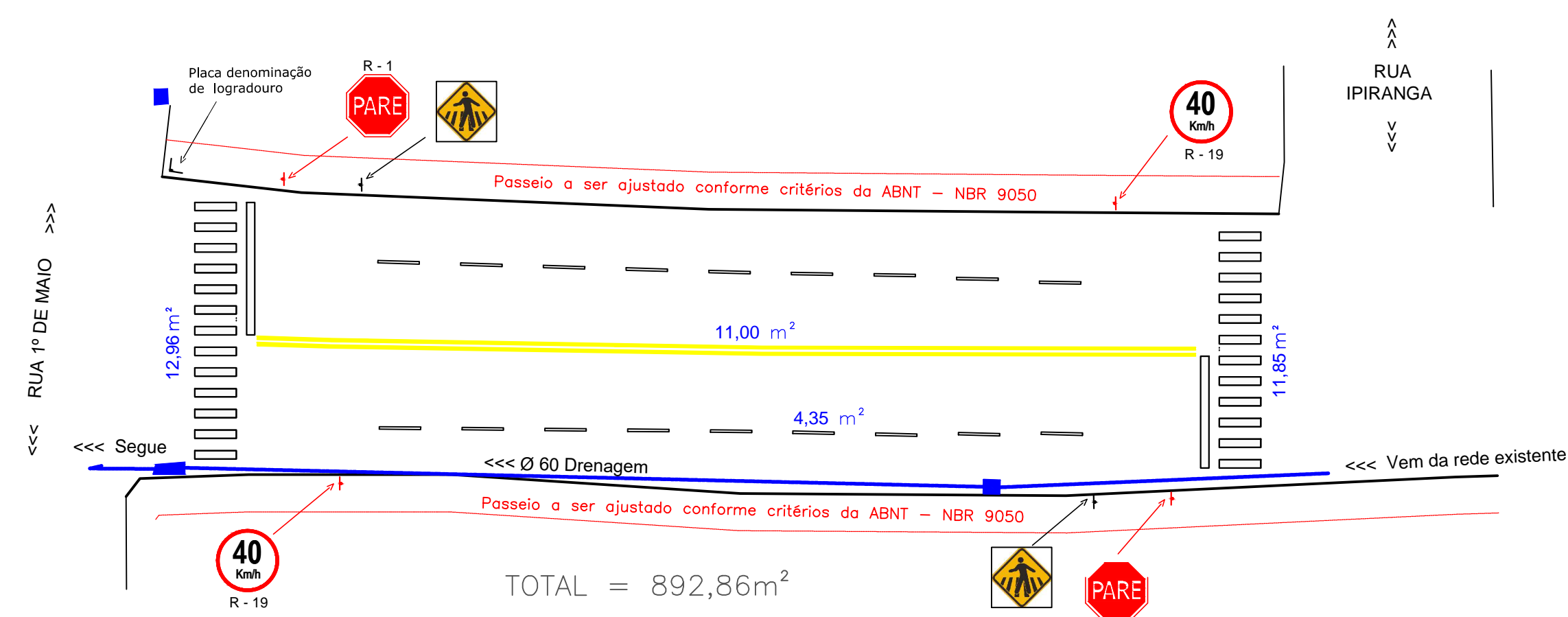
1.3 - Detalhe da pintura de sinalização horizontal
ESCALA S/N - UND: Metros

Legenda

	LIMITES / meio fio		CAIXA COLETORA / Boca de lobo
	LIMITES / Passeio		CANTEIRO CENTRAL / Divisor de pista
	LINHA / Drenagem pluvial		

OBSERVAÇÕES:

Caixas coletoras (bocas de lobo), linha de tubulação de drenagem pluvial, sinalização vertical (placas), meio fio e passeio (calçadas), são existentes ou serão ajustadas antes da execução da pavimentação. Por meio de recursos próprios, vinculados ou em contra partida.



1.4 - Traçado da pista - Sinalização e drenagem
ESCALA 1/250 - UND: Metros

ESPAÇO DESTINADO À APROVAÇÕES

<p>MUNICÍPIO DE ANCHIETA CNPJ: 83.024.687/0001-22 Av. Anchieta, nº 838, Centro, Anchieta / SC DEPARTAMENTO DE ENGENHARIA</p>		
<p>Objetivo: Pavimentação asfáltica em C.B.U.Q. sobre pavimentação poliédrica (calçamento existente).</p>		
<p>Endereço: Rua Buenos Aires, centro, Anchieta - SC, Centro urbano do município.</p>		
<p>Dimensões a serem construídas: 892,86 m²</p>		<p>Data: 25/06/2019 Local: Anchieta - SC</p>
<p>Observações:</p>		
<p>Proprietário: MUNICÍPIO DE ANCHIETA / SC CNPJ: 83.024.687/0001-22</p>	<p>Resp. Técnico: JOÃO EVERTON RUBY Engenheiro civil CREA/SC 130064-9</p>	<p>P/001/2019 R01 Prancha 02/02</p>