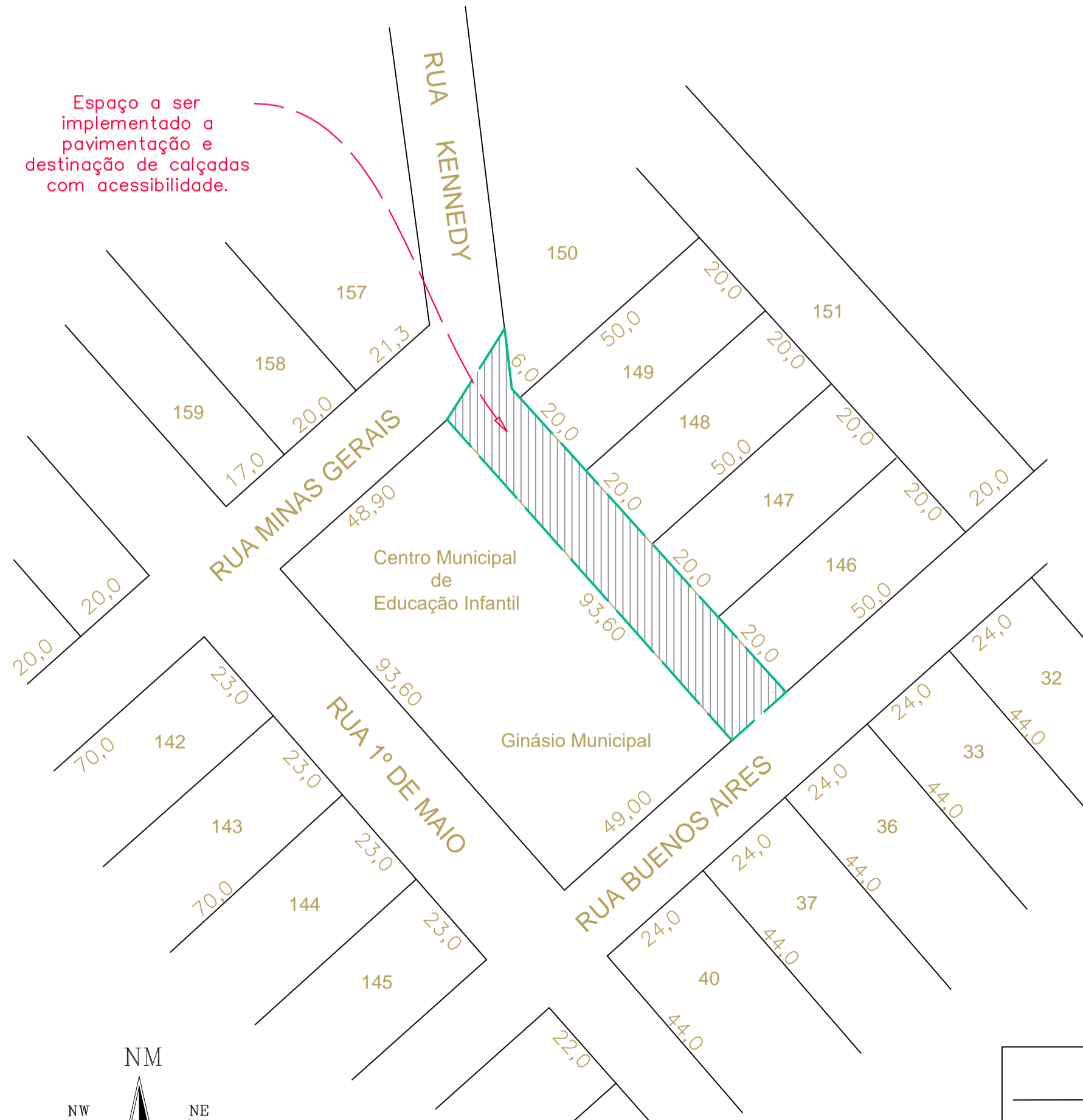
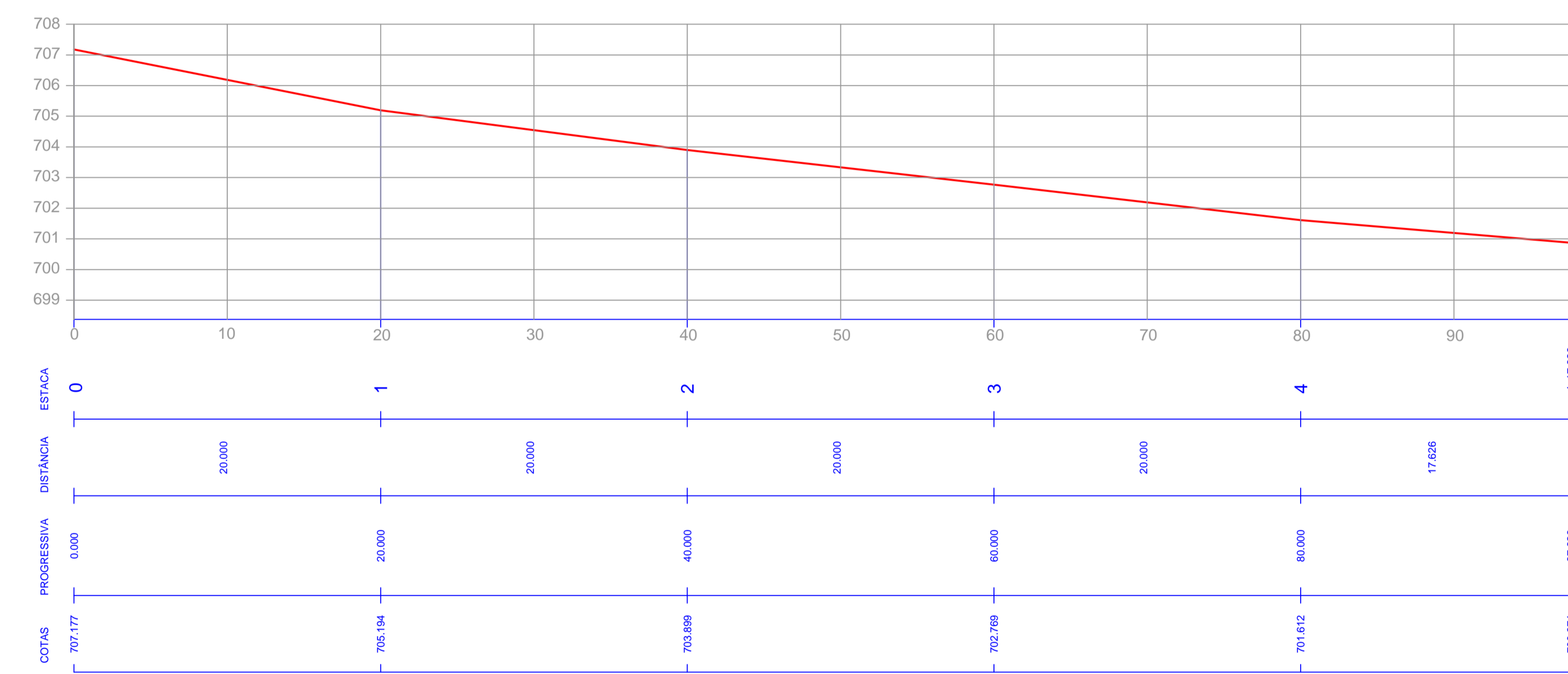
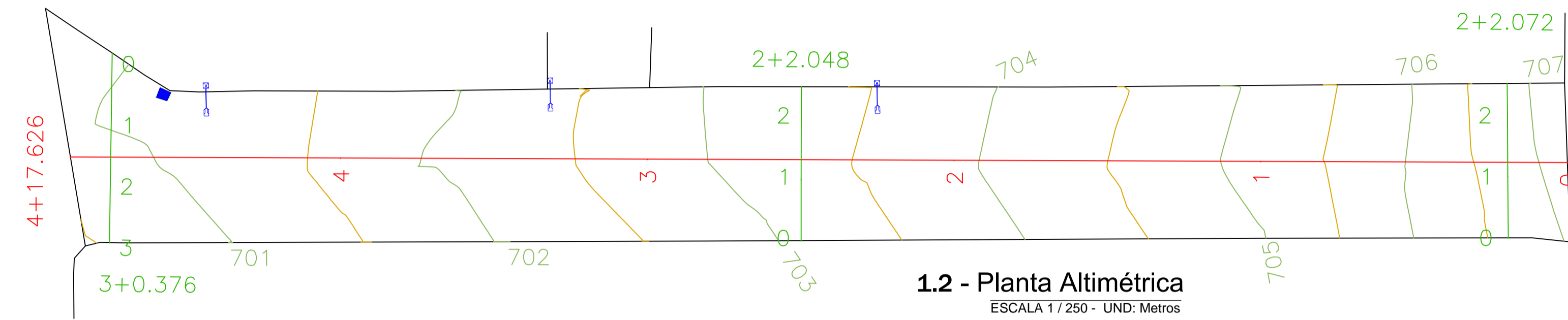
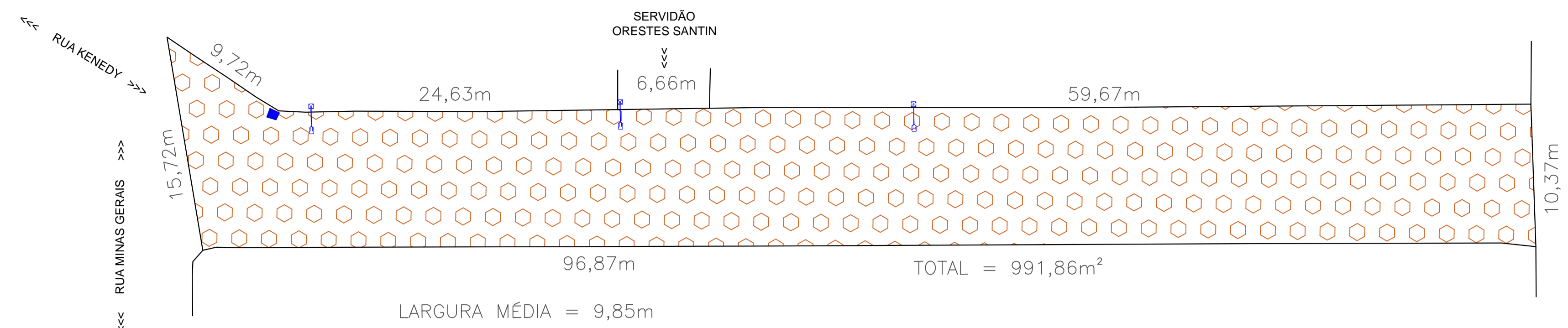
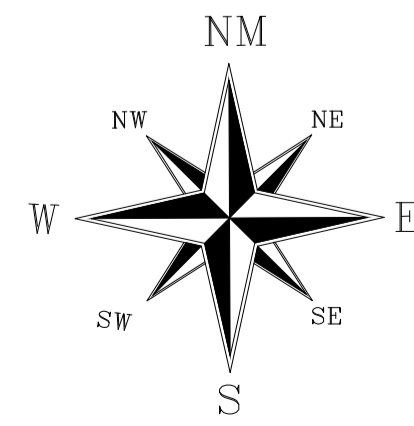




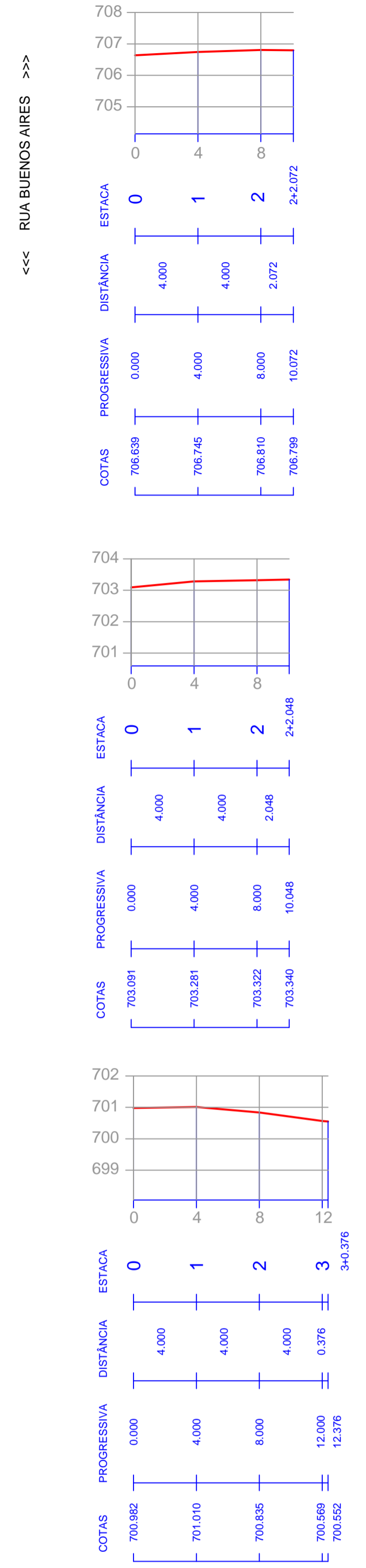
Representação meramente ilustrativa - Fonte (Google Earth / junho de 2019)



1.1 - Localização e situação
ESCALA 1 / 1000 - UND: Metros

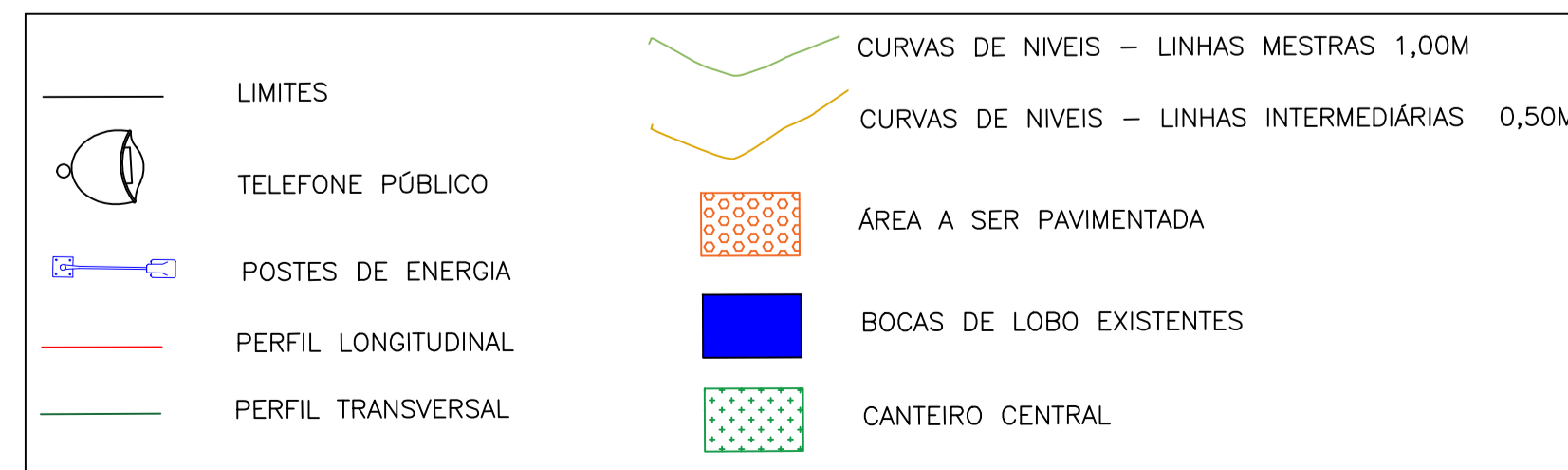


1.3 - Perfil longitudinal
ESCALA 1 / 250 - UND: Metros



1.4 - Perfil Transversal
ESCALA 1 / 25 - UND: Metros

OBSERVAÇÕES:
Representações gráficas com padronização de escalas convertidas para unidade de medidas em metros (M) expressas em prancha / papel formato A1.



ESPAÇO DESTINADO À APROVAÇÕES

| | | |
|--|--|--|
| | MUNICÍPIO DE ANCHIETA CNPJ: 83.024.687/0001-22 Av. Anchieta, nº 838, Centro, Anchieta / SC DEPARTAMENTO DE ENGENHARIA | |
| | Objeto: Pavimentação asfáltica em C.B.U.Q. sobre pavimentação poliédrica (calçamento existente). Endereço: Rua Ipiranga, centro, Anchieta - SC, Centro urbano do município. | |
| Dimensões a serem construídas: 991,86 m² | | Data: 25/06/2019 Local: Anchieta - SC |
| Observações: | | |
| Proprietário: | Resp. Técnico: | P/001/2019 R01 |
| MUNICÍPIO DE ANCHIETA / SC CNPJ: 83.024.687/0001-22 | JOÃO EVERTON RUBY Engenheiro civil CREA/SC 130064-G | Prancha 01/02 |