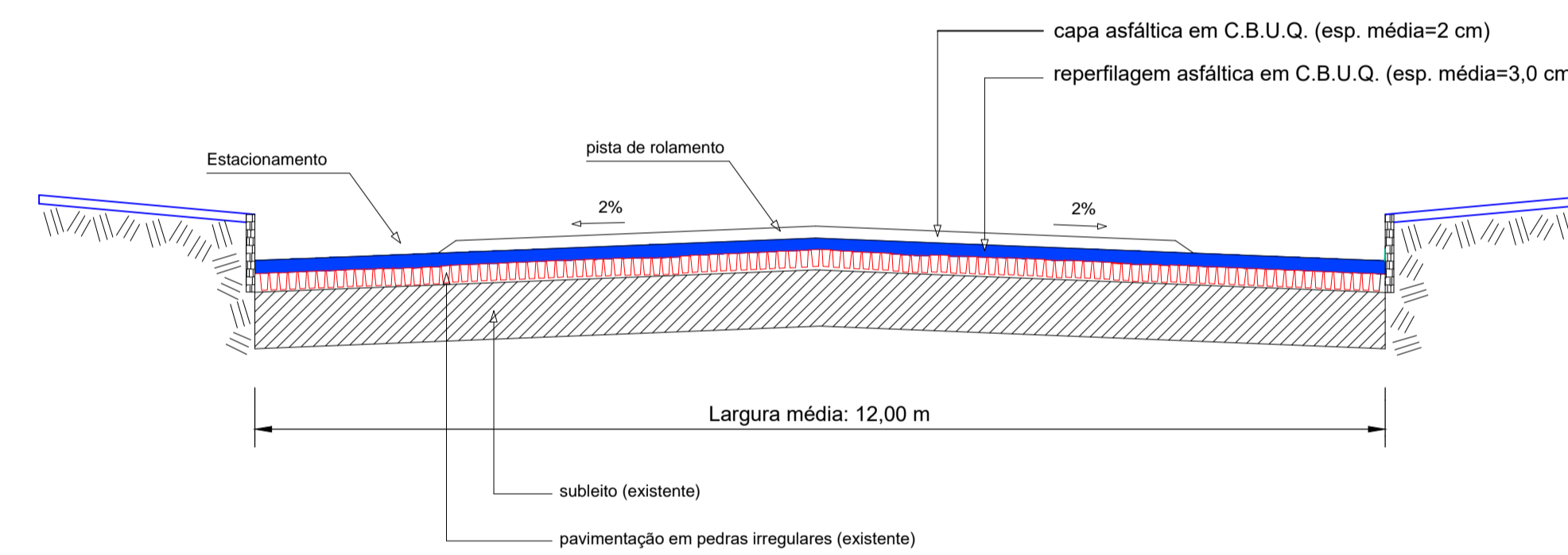


1.3 - Seção tipo detalhada do pavimento



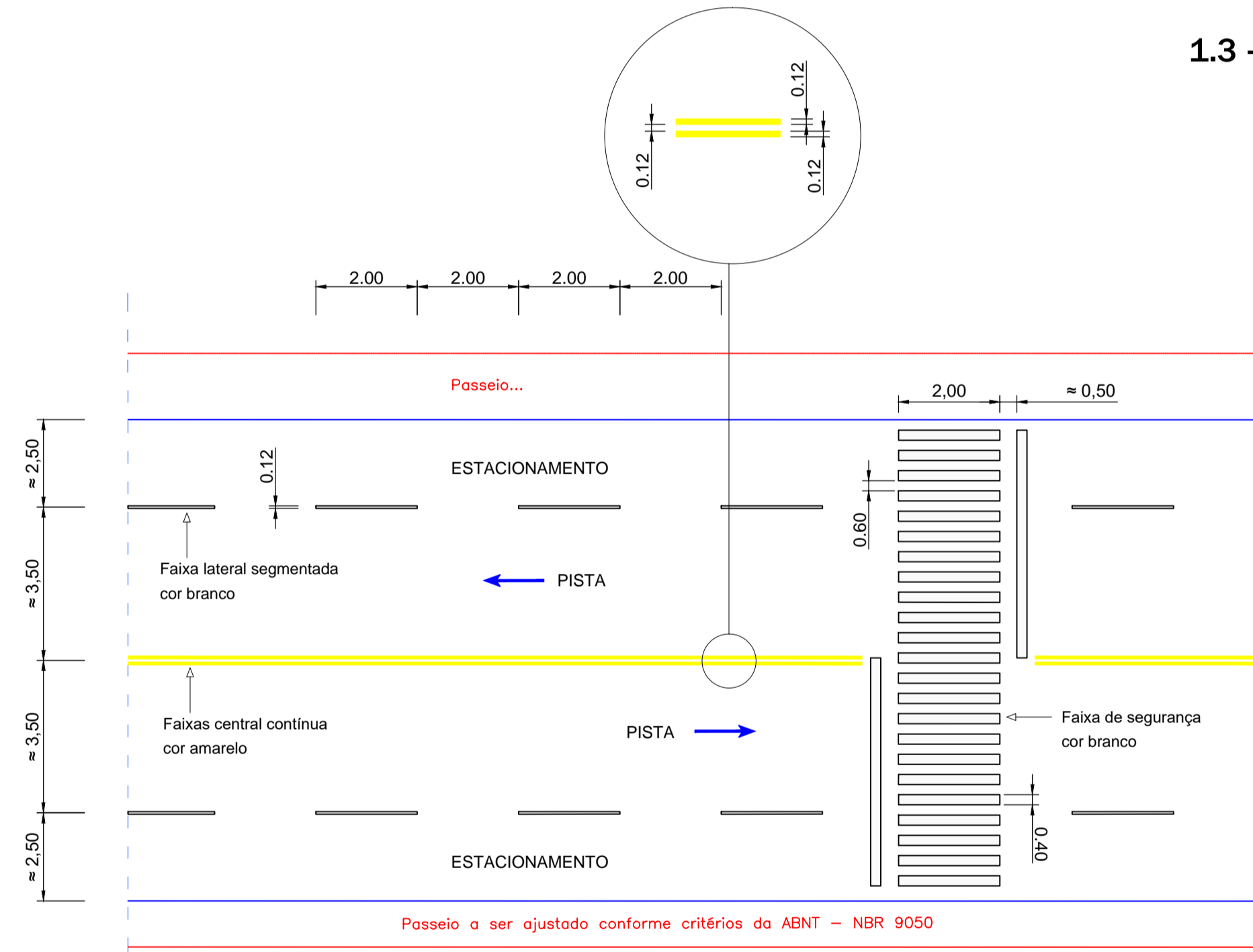
1.4 - Seção tipo



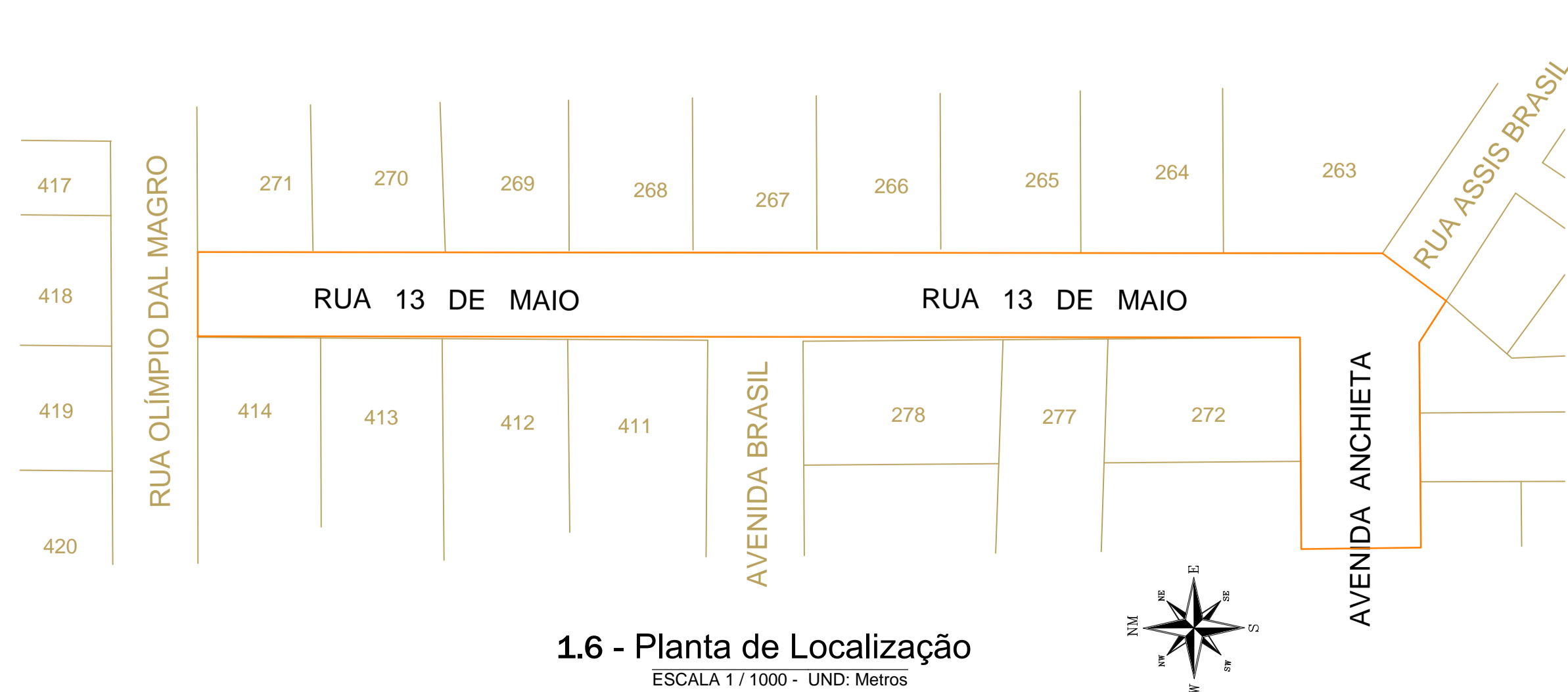
1.7 - Ilustrativo da Localização / situação

1.1 - Detalhe da pintura de sinalização da lombada

ESCALA S/N - UND: Metros



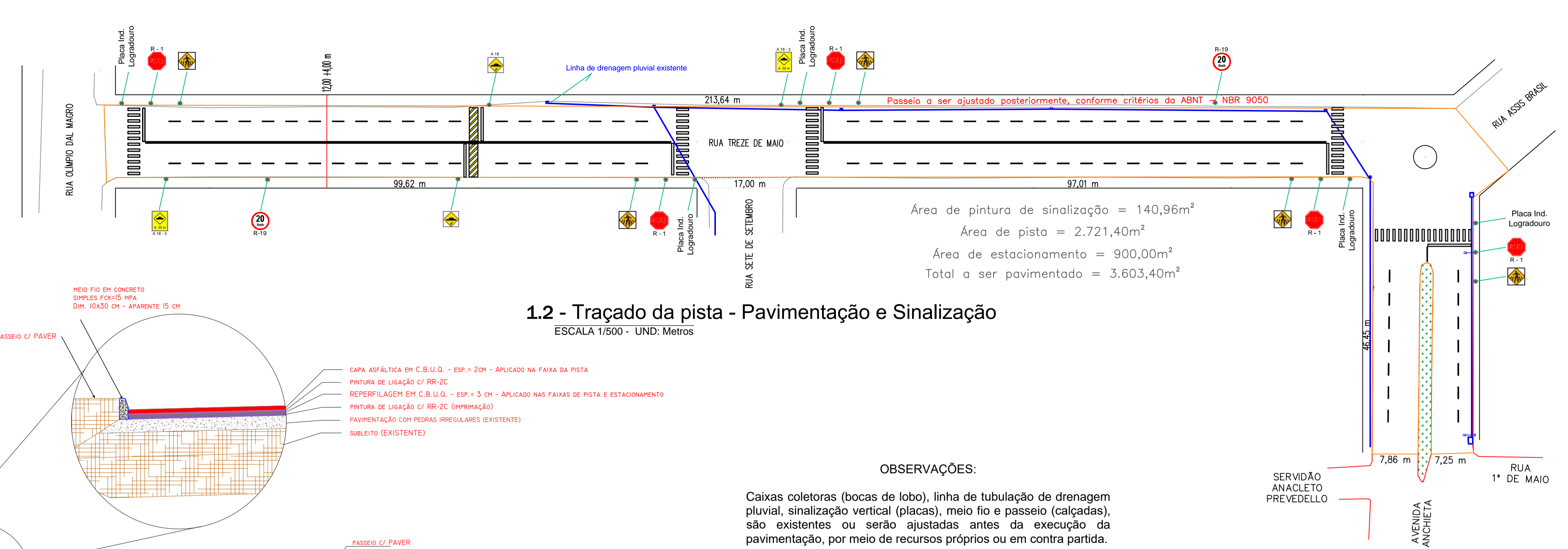
1.5 - Detalhe da pintura de sinalização horizontal da pista



1.6 - Planta de Localização

1.2 - Traçado da pista - Pavimentação e Sinalização

ESCALA 1/500 - UND: Metros



Legenda

— LIMITES / meio fio	CAIXA COLETORA / Boca de lobo
— LIMITES / Pavimentação	POSTES DE ENERGIA
--- LINHA / Drenagem pluvial	CANTEIRO CENTRAL / Divisor de pista

CONSIDERAÇÕES:

Representações gráficas com padronização de escalas convertidas para unidade de medidas em metros (M) expressas em prancha / papel formato A1.

ATENOS:

Respectivo ao plano topográfico dos locais de pavimentação, para a formulação desse projeto, destaco a existência de projetos detalhados em anexo, elaborados e de responsabilidade técnica de profissional a parte, objeto oriundo de outro procedimento para a complementação deste.

ESPAÇO DESTINADO À APROVAÇÕES		
<p>MUNICÍPIO DE ANCHIETA CNPJ: 83.024.687/0001-22 Av. Anchieta, nº 838, Centro, Anchieta / SC DEPARTAMENTO DE ENGENHARIA</p>		
Objetivo: Pavimentação asfáltica em C.B.U.Q. sobre pavimentação polidétrica existente.		
Endereço: Rua Treze de Maio e Avenida Anchieta, centro, Anchieta - SC.		
Dimensões a serem construídas: 3.603,40 m ²	Data: 25/11/2019 Local: Anchieta - SC	
Observações:		
Proprietário:	Resp. Técnico:	P/001/2019 R01
MUNICÍPIO DE ANCHIETA / SC CNPJ: 83.024.687/0001-22	JOÃO EVERTON RUBY Engenheiro civil CREA/SC 130964-9	Prancha 01/01