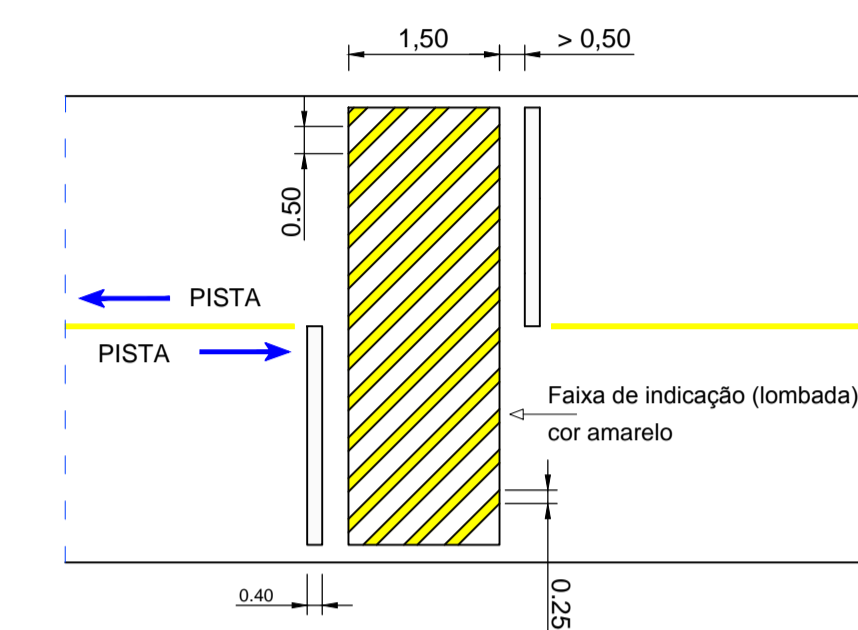
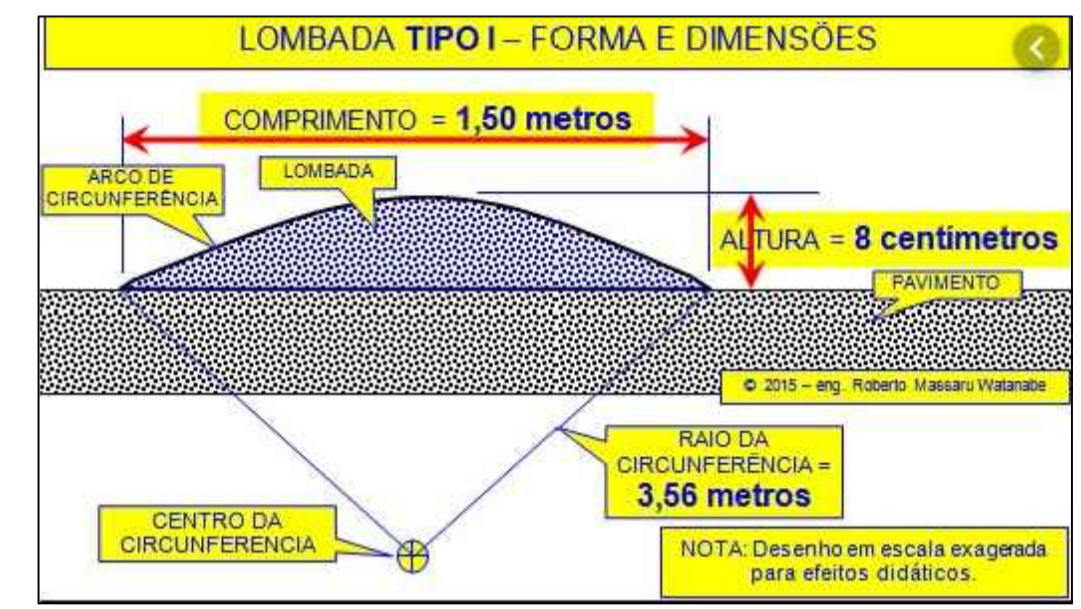
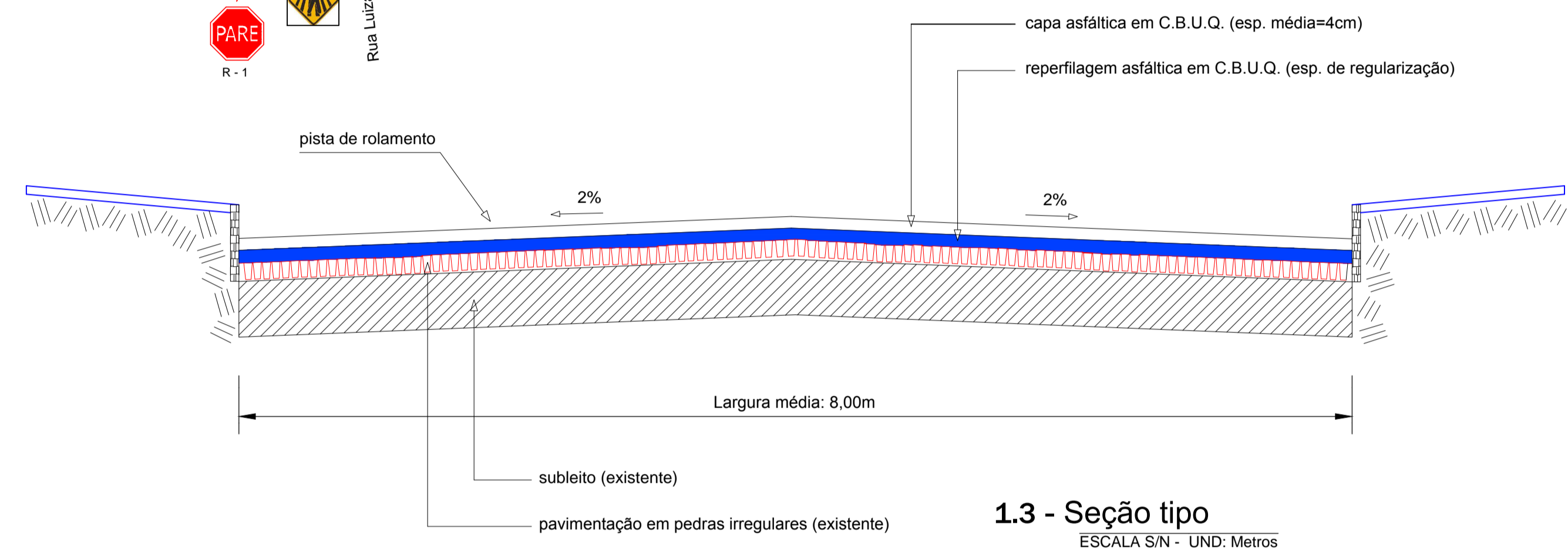


1.1 - Traçado da pista
ESCALA 1/500 - UND: Metros

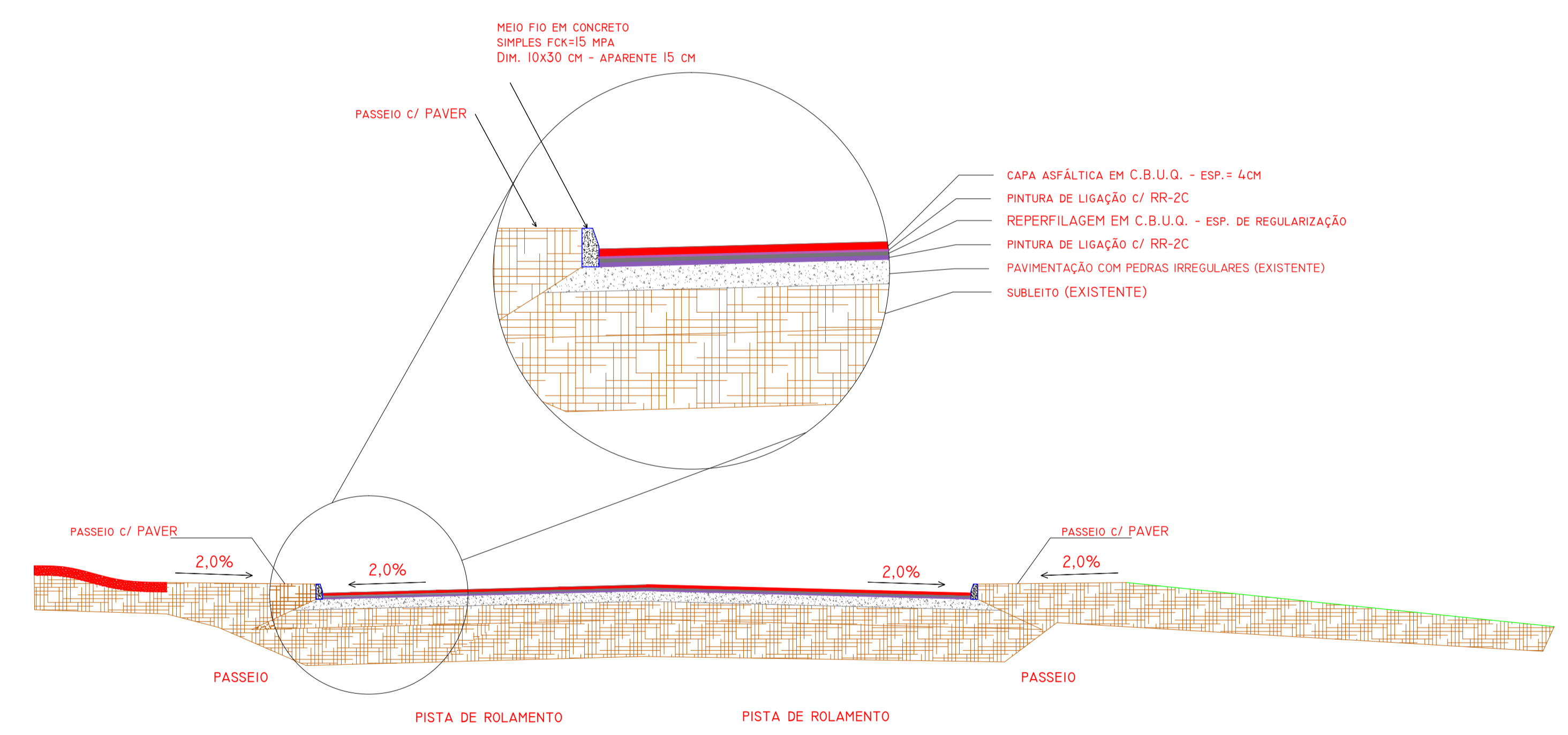
Área total de pista = 2.880,00 m²
Extensão média da pista = 360,00 m
Largura média da pista = 8,00 m



1.2 - Detalhe da sinalização horizontal de lombada
ESCALA S/N - UND: Metros

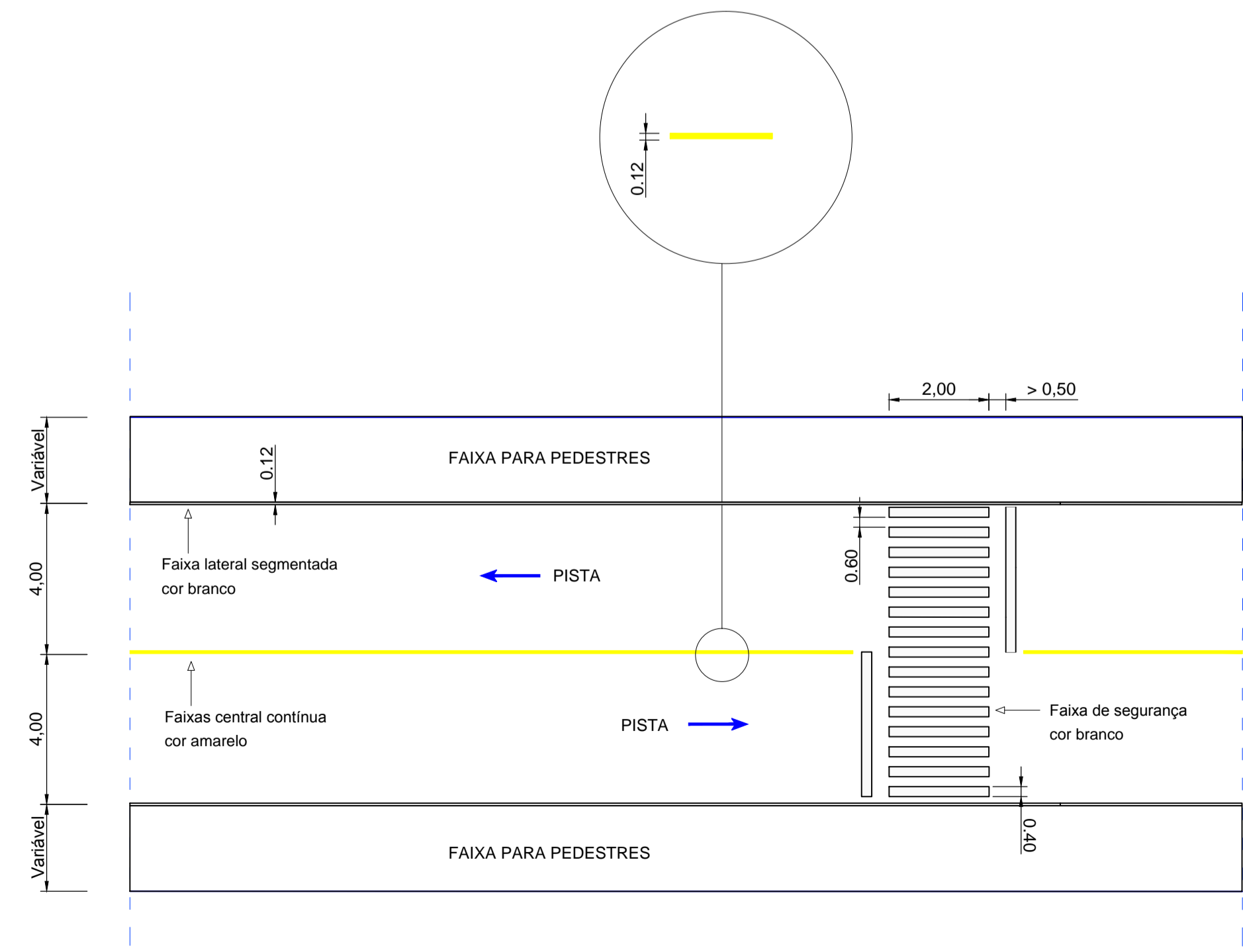


1.3 - Seção tipo
ESCALA S/N - UND: Metros



1.4 - Seção tipo detalhada do pavimento
ESCALA S/N - UND: Metros

OBSERVAÇÕES:
Considerar interrupção da faixa central no ponto de localização do canteiro.
Interromper o espaço de estacionamento em toda a extensão do canteiro



1.5 - Detalhe da pintura de sinalização horizontal
ESCALA S/N - UND: Metros

Legenda

| | | | |
|-------|--------------------------|---|-------------------------------------|
| — | LIMITES / meio fio | ■ | CAIXA COLETORA / Boca de lobo |
| — | LIMITES / Passeio | ■ | CANTEIRO CENTRAL / Divisor de pista |
| - - - | LINHA / Drenagem pluvial | | |

OBSERVAÇÕES:

Caixas coletoras (bocas de lobo), linha de tubulação de drenagem pluvial, sinalização vertical (placas), meio fio e passeio (calçadas), são existentes ou serão ajustadas antes da execução da pavimentação. Por meio de recursos próprios, vinculados ou em contra partida.

ESPAÇO DESTINADO À APROVAÇÕES

| | | |
|---|--|--|
| <p>MUNICÍPIO DE ANCHIETA CNPJ: 83.024.687/0001-22 Av. Anchieta, nº 838, Centro, Anchieta / SC DEPARTAMENTO DE ENGENHARIA</p> | | |
| Objeto: Pavimentação asfáltica em C.B.U.Q. sobre pavimentação poliédrica (calçamento existente). | | |
| Endereço: Trecho da Rua Olinda, Anchieta - SC | | |
| Dimensões a serem construídas: 2.880,00 m ² | | Data: 21/07/2020 Local: Anchieta - SC |
| Observações: | | Proprietário: |
| Proprietário: MUNICÍPIO DE ANCHIETA / SC CNPJ: 83.024.687/0001-22 | | Resp. Técnico: JOÃO EVERTON RUBY Engenheiro civil CREA/SC 130964-9 |
| P/001/2020 R01 | | Prancha 01/01 |