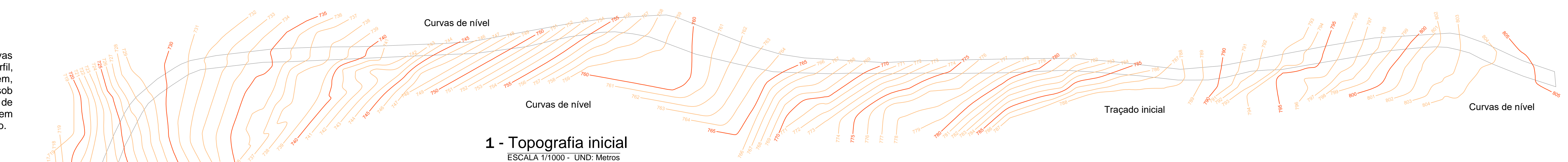
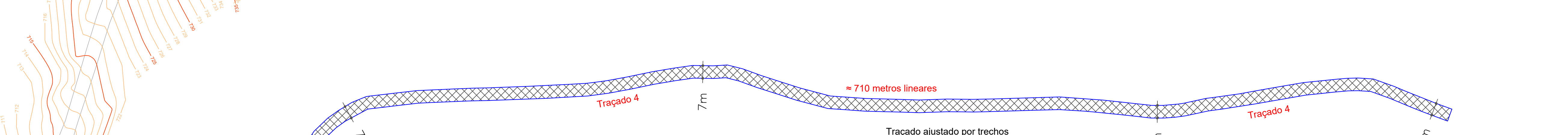


OBSERVAÇÕES:

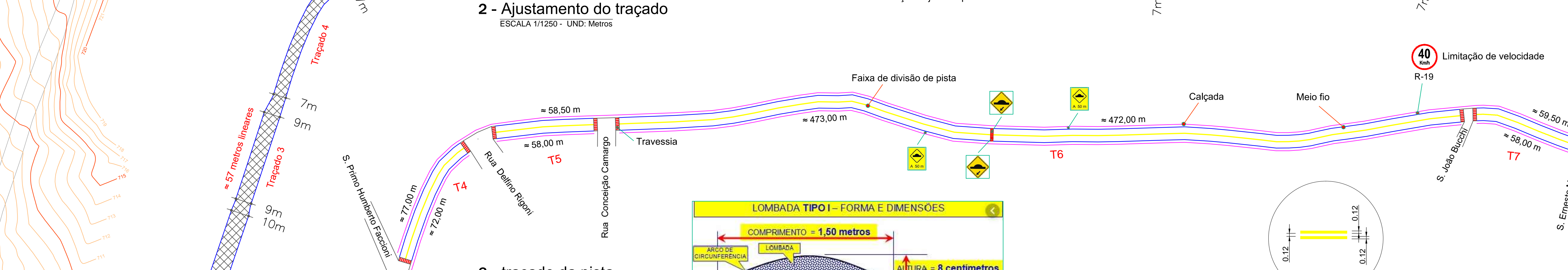
A topografia em geral, lançamento de curvas de nível, traçado existente, perfil, levantamento planialtimétrico, ortomagem, entre outros, foi elaborado e concedido sob responsabilidade técnica de Luis Henrique de Almeida, Engenheiro Florestal, Técnico em Agrimensura, CFT 04721219954, em anexo.



1 - Topografia inicial
ESCALA 1/1000 - UND: Metros



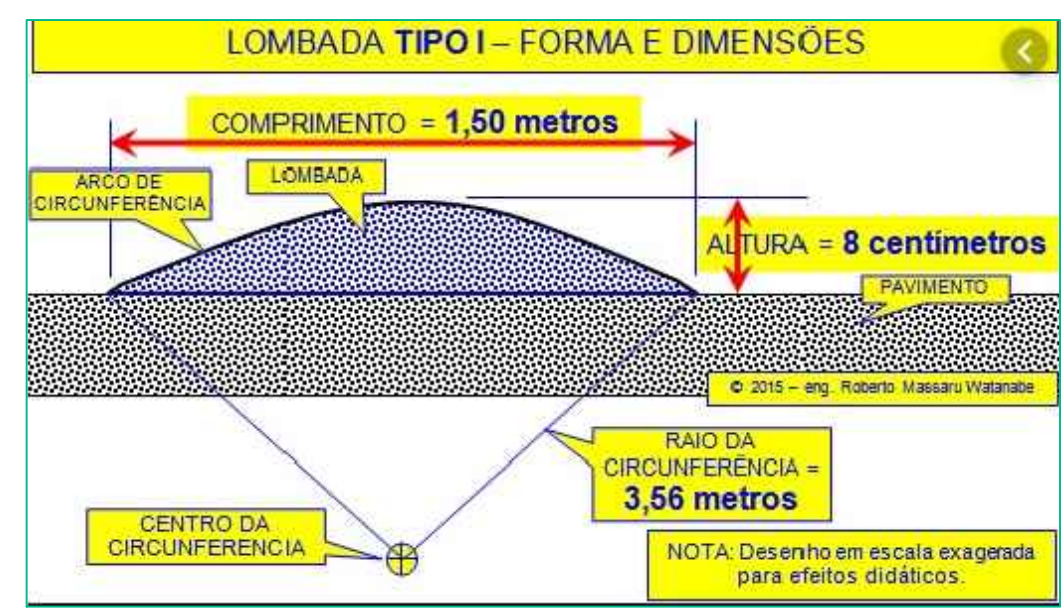
2 - Ajustamento do traçado
ESCALA 1/1250 - UND: Metros



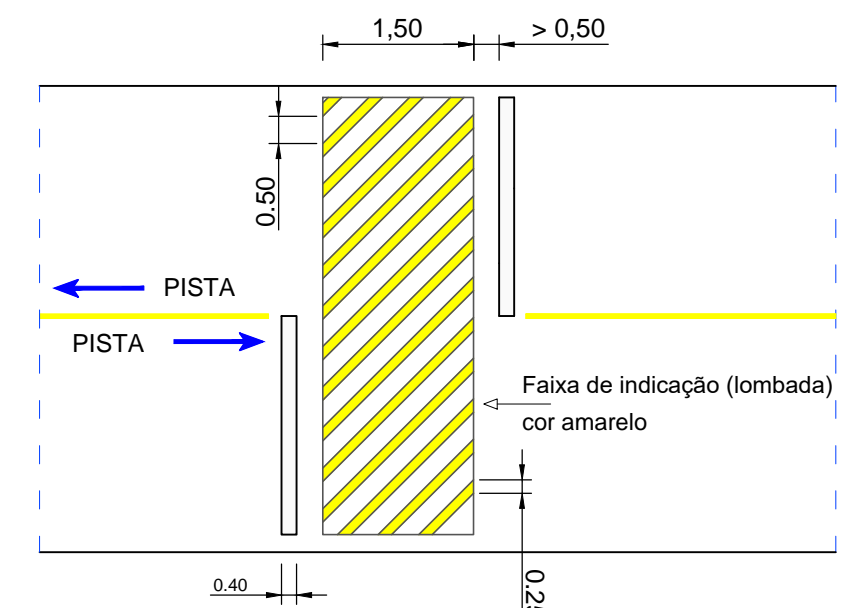
3 - traçado da pista
ESCALA 1/1250 - UND: Metros

Quantitativo básico:

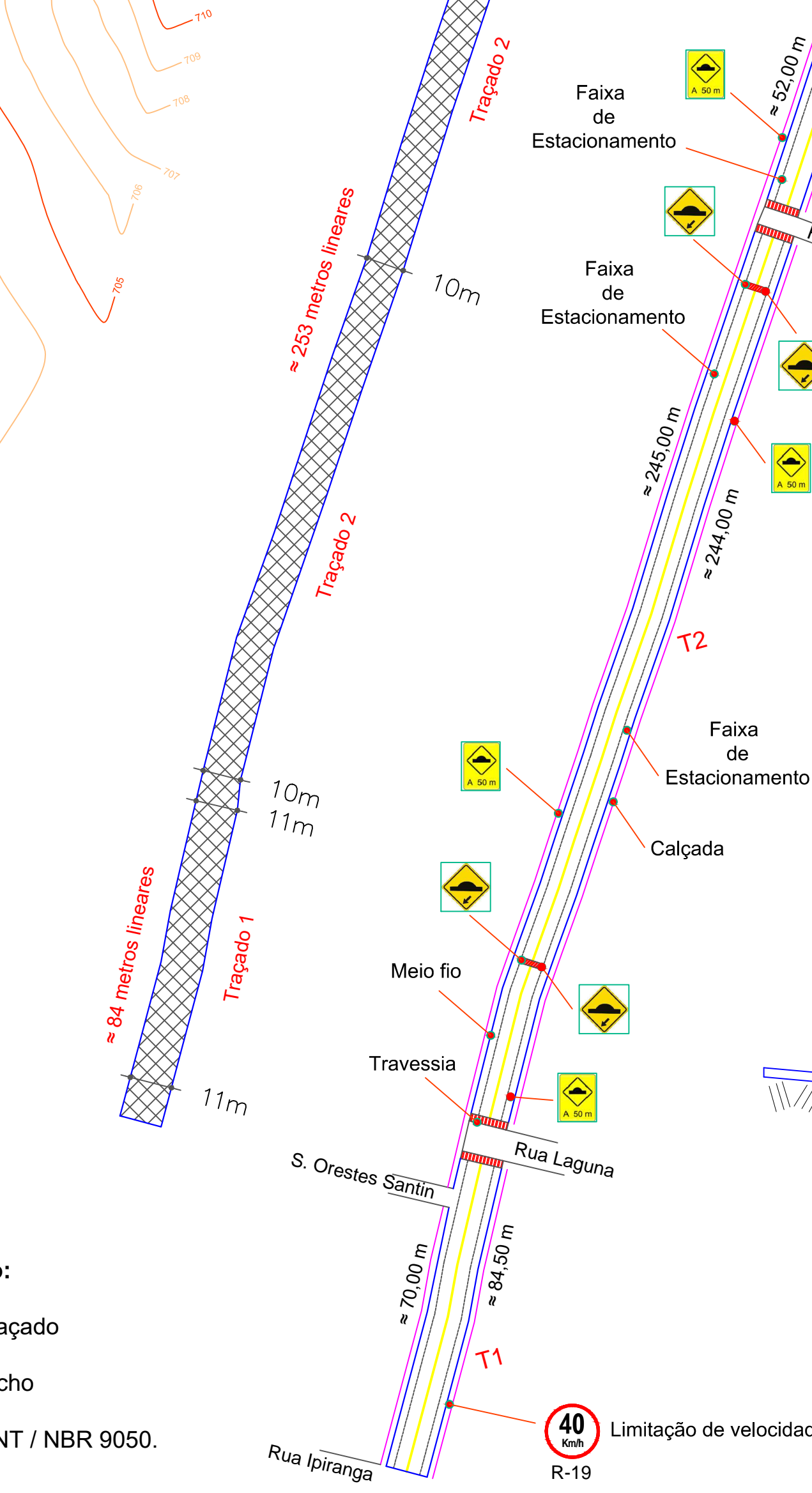
- Área de pista ≈ 7.728,00 m²
- Área de acostamento ou estacionamento ≈ 1.187,60 m²
- Metragem linear ≈ 1.104,00 m
- Meio fio existente
- Drenagem pluvial existente
- Sinalização vertical existente



Fonte meramente ilustrativa (Reservados os direitos ao autor da fonte)

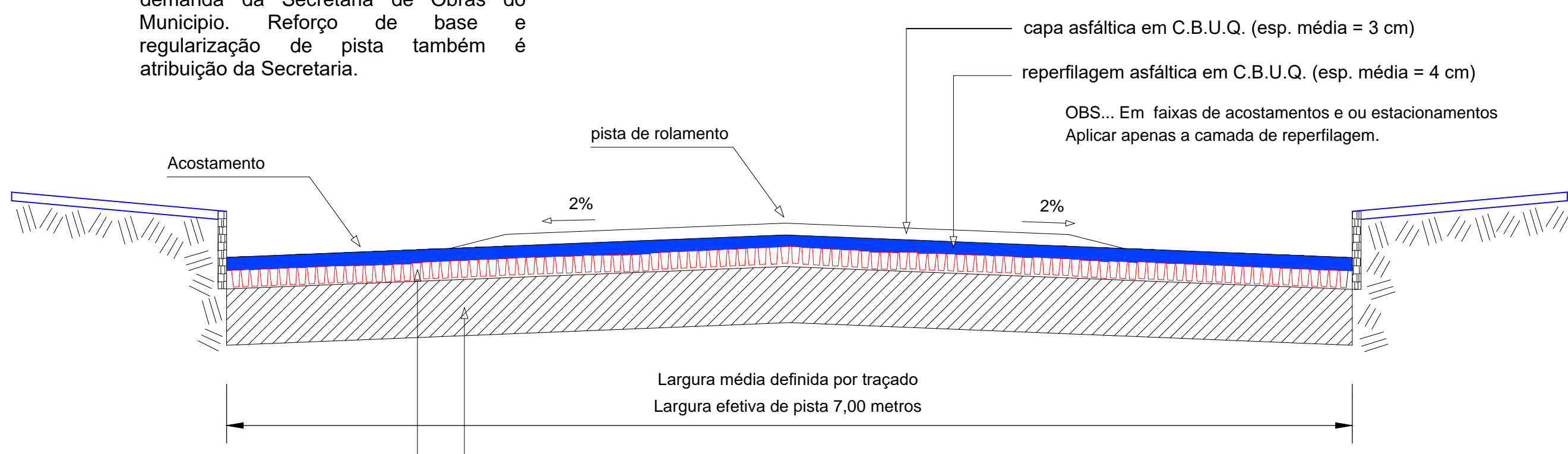


4 - Detalhe e sinalização horizontal de lombada
SEM ESCALA UND: Metros

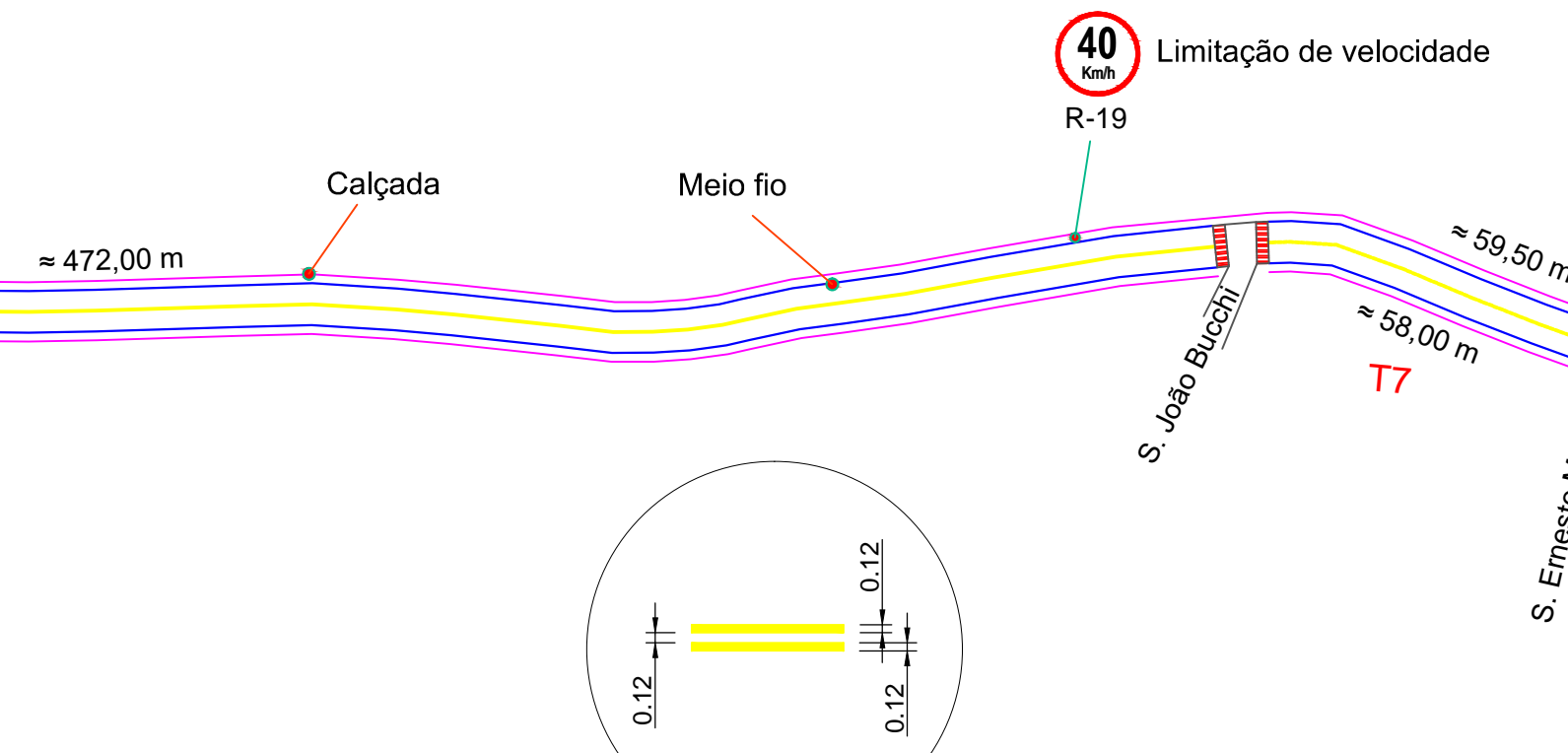


OBSERVAÇÕES:

Caixas coletoras, tubulação de drenagem pluvial, sinalização vertical, meio fio e calçadas, são existentes ou serão ajustadas antes da execução da pavimentação conforme recurso próprio e demanda da Secretaria de Obras do Município. Reforço de base e regularização de pista também é atribuição da Secretaria.



6 - Seção tipo
SEM ESCALA UND: Metros



5 - Detalhe da pintura e sinalização horizontal
SEM ESCALA UND: Metros

ESPAÇO DESTINADO À APROVAÇÕES

MUNICÍPIO DE ANCHIETA
 CNPJ: 83.024.687/0001-22
 Av. Anchieta, nº 838, Centro, Anchieta / SC
 DEPARTAMENTO DE ENGENHARIA

Objetivo: Recap. em Pavimentação asfáltica (C.B.U.Q.), sobre pavimentação polidébrica existente.

Endereço: Rua Buenos Aires - Neri Pagliosa, centro, Anchieta - SC, Centro Urbano do Município.

Dimensões a serem construídas: 8.915,60 m²

Observações:

Proprietário: _____ Resp. Técnico: JOÃO EVERTON RUBY
 Engenheiro civil
 CREA/SC 13064-G

Data: 06/01/2022
 Local: Anchieta - SC

P/001/2022 R01
 Prancha 01/01

Aplicação em projeto:

- Largura de pista por traçado
- Faixas de pista por trecho
- Passeio, definição ABNT / NBR 9050.